



# Entre Mont Noir et Risoux

**GTJ** Grandes  
traversées du Jura

2 jours  
14,5 Km – 300 m de dénivelé+

# Entre Mont Noir et Risoux



Au départ de Chapelle des Bois, une boucle de 2 jours parfaite pour s'initier à la randonnée itinérante hivernale. La nuitée au refuge du Pré d'Haut vous réserve des instants magiques à partager sous une nuit étoilée... Retour par la GTJ et la Combe des Cives.

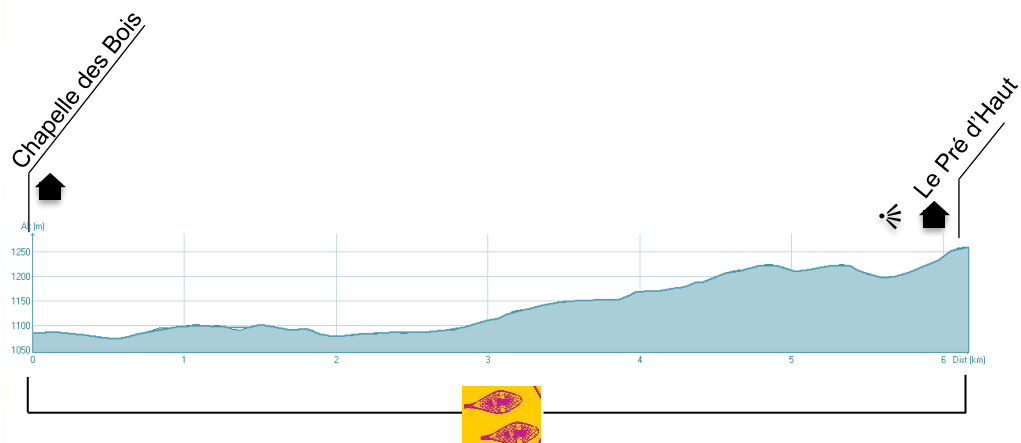

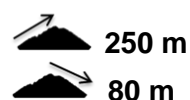


# Entre Mont Noir et Risoux

## Etape 1

### Chapelle des Bois – Le Pré d'Haut

6,2 kms



### Description

Carte ENJ n°6 : Val de Mouthe – Haute Joux – Foncine – Haut Jura

# Entre Mont Noir et Risoux

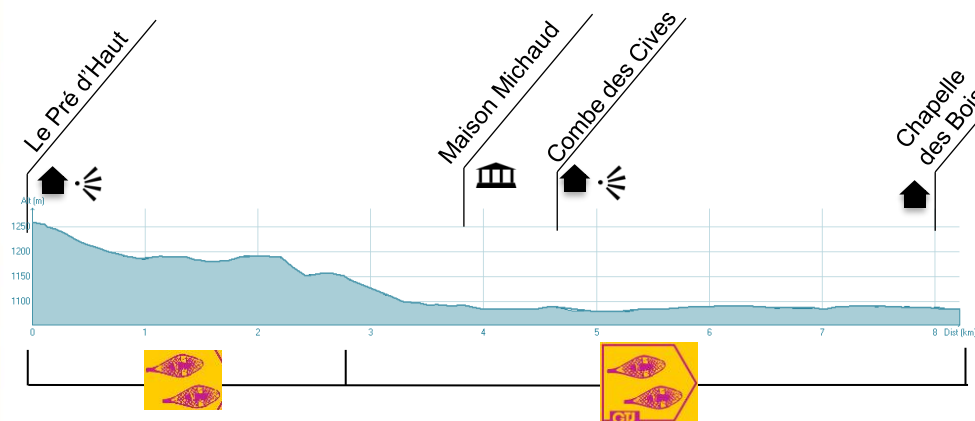
## Etape 2

### Le Pré d'Haut - Chapelle des Bois

8,3 kms

50 m  
225 m

1259 m  
1080 m



### Description

Carte ENJ n°6 : Val de Mouthe – Haute Joux – Foncine – Haut Jura  
Pages 18 et 19 du guide pratique de la GTJ à raquette.

# Entre Mont Noir et Risoux

## Liste des hébergements (🏠):

Chapelle des Bois		Km 0
<b>Maison du Montagnon</b> – Gîte d'étape 03 81 69 26 30		Km 0
<b>Nordic Symbiose</b> – Village de gîte 09 51 26 70 32		Km 0
<b>Les sabots de Vénus</b> – Gîte d'étape 03 81 39 73 37		Km 0
<b>Les Mélézes</b> – Hôtel Restaurant 03 81 69 21 82		Km 0
Pré d'Haut		
<b>Le Pré d'Haut</b> – Refuge 03 84 51 93 05		Km 6,2
Combe des Cives		
<b>Maison de la combe des Cives</b> – Gîte d'étape 03 81 69 24 87		Km 10,8
		Km 14,5

## L'information touristique locale :

Office de tourisme du Val de Mouthe :

<http://www.otmouthe.com>

03 81 69 22 78

Info Neige : [www.gtj.asso.fr](http://www.gtj.asso.fr) ou [www.espacenordiquejurassien.com](http://www.espacenordiquejurassien.com)

Services sur la GTJ à Raquette	Infos tourisme									
	Bus	Gares	Taxi	Ravitaillement	Restaurant	Café	Distributeur de billet	Pharmacie	Loueur ski / raquette	
Chapelle-des-Bois	X				X	X	X			X