



La Traversée des Hautes Combes du Jura

GTJ Grandes traversées du Jura

4 jours
45 Km – 1200 m de dénivelé+

T. 03 84 51 51 51 / M. info@gtj.asso.fr / www.gtj.asso.fr

La Traversée des Hautes Combes du Jura

Une traversée qui ne pourra laisser que de grands souvenirs avec des passages inoubliables dans la forêt du Massacre et sa fameuse combe à la chèvre et le site des Platières ... Un bon aperçu de ce que peut réserver la découverte à raquette des Montagnes du Jura.





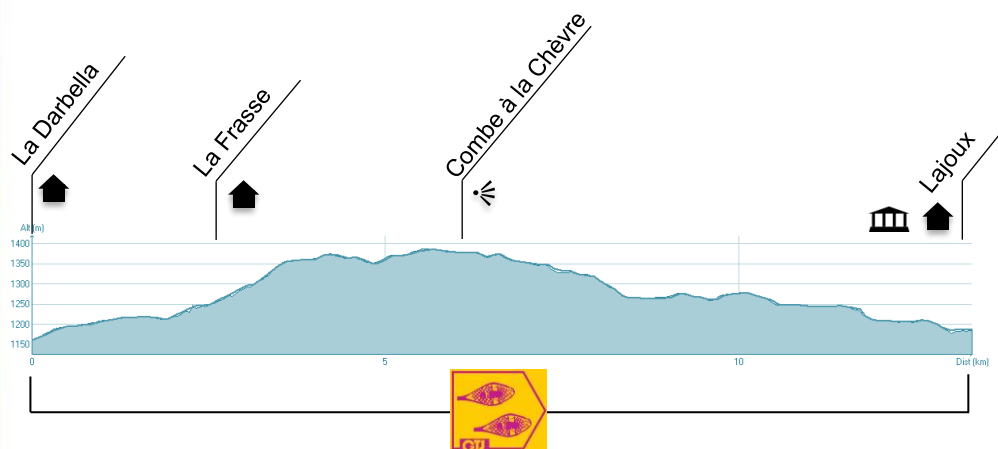
La Traversée des Hautes Combes du Jura

Etape 1 La Darbella - Lajoux

13,5 kms

 300 m
 284 m

 1385 m
 1161 m



Description

Pages 24 et 25 du guide pratique de la GTJ à raquette.
Carte IGN du secteur : 3327 ET



La Traversée des Hautes Combes du Jura

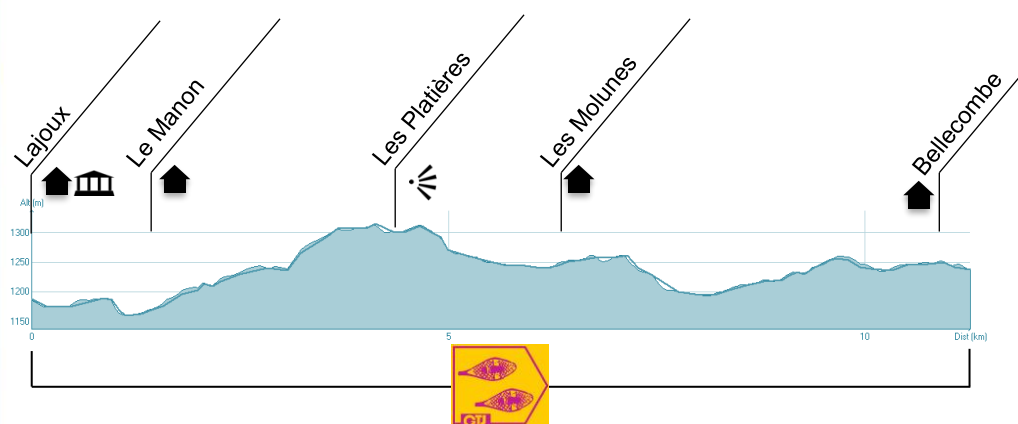
Etape 2

Lajoux - Bellecombe

11,3 kms

 300 m
 240 m

 1315 m
 1160 m



Description

Pages 26 et 27 du guide pratique de la GTJ à raquette.
Carte IGN du secteur : 3328 OT



La Traversée des Hautes Combes du Jura

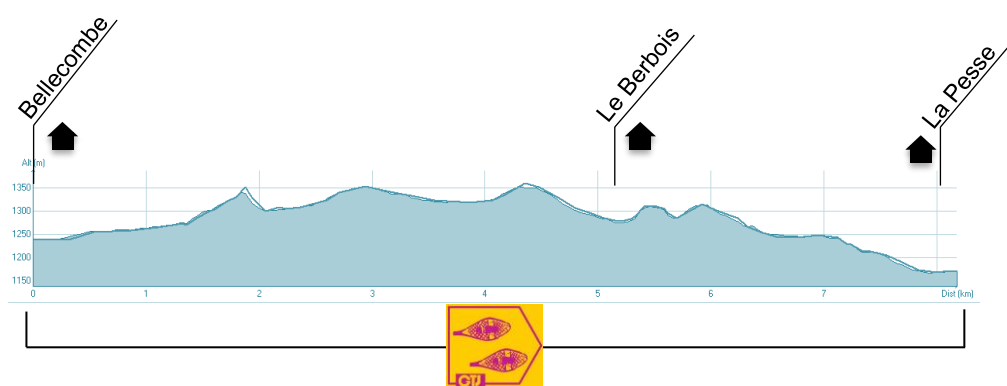
Etape 3

Bellecombe – La Pesse

8,2 kms

 284 m
 352 m

 1359 m
 1168 m



Description



Pages 28 et 29 du guide pratique de la GTJ à raquette.
Carte IGN du secteur : 3328 OT

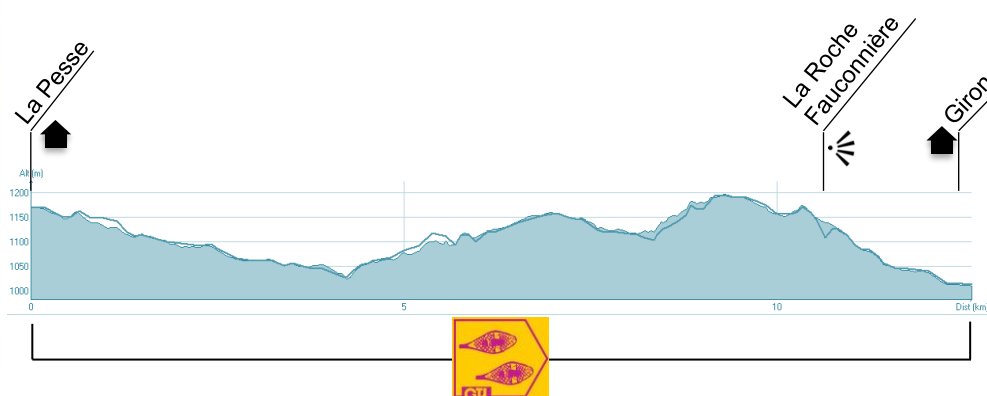
La Traversée des Hautes Combes du Jura

Etape 4 La Pesse - Giron

12,7 kms

 330 m
 490 m

 1195 m
 1013 m



Description

Pages 30 et 31 du guide pratique de la GTJ à raquette.
Carte IGN du secteur : 3328 OT

La Traversée des Hautes Combes du Jura



Services sur la GTJ à Raquette Du nord au sud	Infos tourisme	Bus	Gares	Taxi	Ravitaillement	Restaurant	Café	Distributeur de billet	Pharmacie	Loueur ski / raquette
La Darbella						X				X
Chalet de la Frasse						X	X			
Lajoux	X				X	X	X			X
Les Molunes						X				
Le Manon						X				
La Vie Neuve						X	X			
La Pesse	X					X	X	X		
Les 3 Cheminées						X				
Le Berbois						X	X			
Giron	X					X				X

L'information touristique locale :

Office de tourisme des Rousses :

<http://www.lesrousses.com>

03 84 60 02 55

Bureau d'information touristique de Lajoux :

<http://www.saint-claude-haut-jura.com/lajoux.html>

03 84 41 28 52

Bureau d'information touristique de La Pesse :

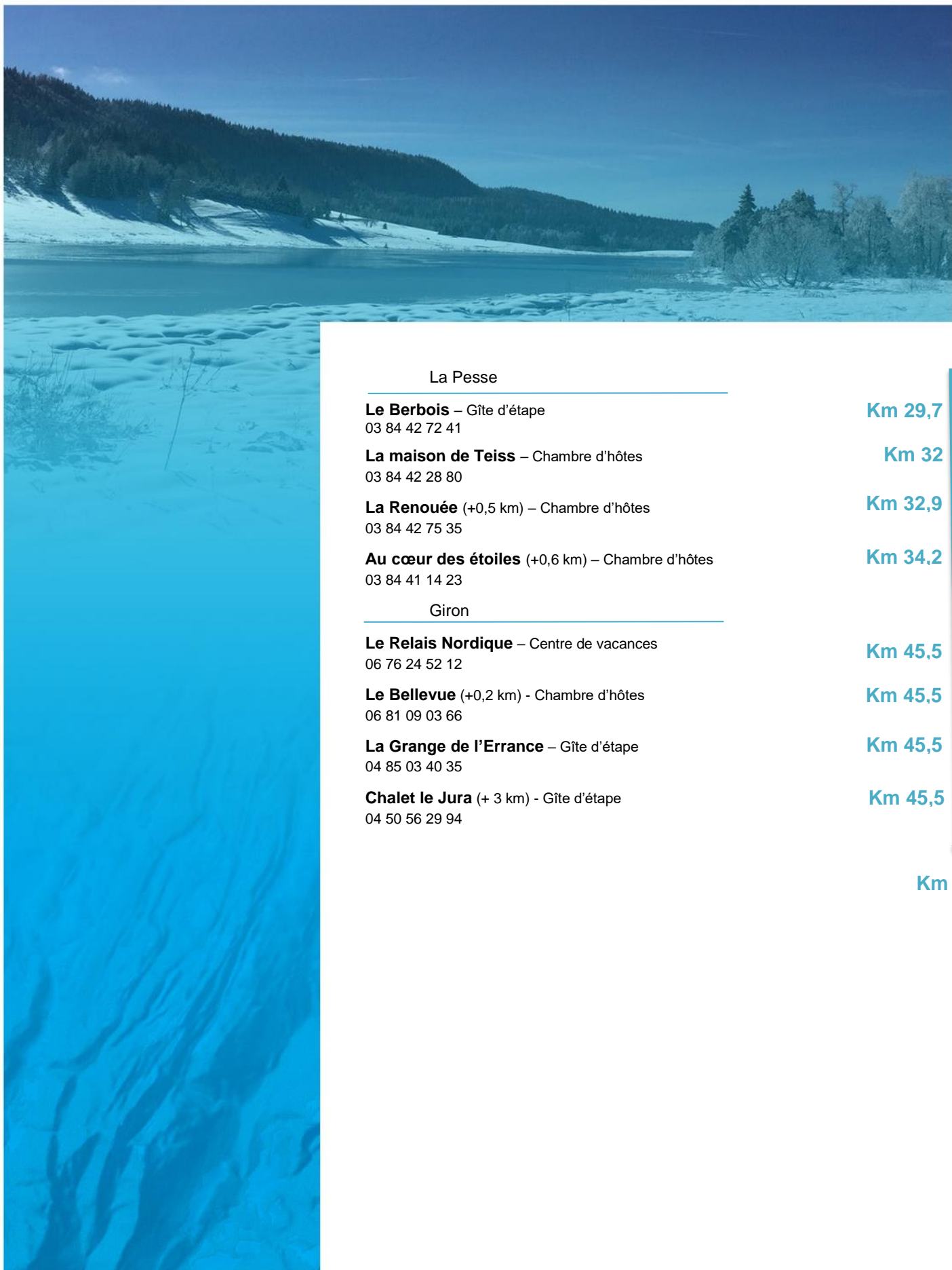
<https://www.saint-claude-haut-jura.com/horaires-et-points-d-accueil.html>

03 84 42 72 85



Liste des hébergements (🏠):

	Km 0
<hr/>	
La Darbella	
La Darbella – Hôtel Restaurant 03 84 60 78 30	Km 0
Chalet de la Frasse – Gîte d'étape 03 84 41 24 81	Km 3
<hr/>	
Lajoux	
Chalet de la Baumette (+ 0,4 km) – Gîte d'étape 03 84 41 26 94	Km 11
Chalet Jean d'Auferville – Gîte de groupe 04 74 77 62 50	Km 12,9
La Haute Montagne - Hôtel Restaurant 03 84 41 20 47	Km 13,1
<hr/>	
Le Manon	
La Maison des Inuits – Gîte d'étape 03 84 41 26 93	Km 14,6
Nature a tret les crêts – Gîte d'étape 03 84 41 24 55	Km 14,6
Le Trappeur (+ 1,5 km) - Hôtel Restaurant 03 84 41 21 26	Km 14,6
<hr/>	
Les Molunes	
La Vie Neuve (+ 0,9 km) – Gîte d'étape 03 84 41 61 97	Km 19,5
Refuge des Adrets (+ 1 km) – Gîte d'étape 03 84 41 66 44	Km 19,5
<hr/>	
Bellecombe	
La Dalue (+ 2,2 km) – Gîte d'étape 03 84 41 69 03	Km 25
La Guienne – Gîte d'étape 03 84 41 65 82	Km 25



La Pesse

Le Berbois – Gîte d'étape
03 84 42 72 41

Km 29,7

La maison de Teiss – Chambre d'hôtes
03 84 42 28 80

Km 32

La Renouée (+0,5 km) – Chambre d'hôtes
03 84 42 75 35

Km 32,9

Au cœur des étoiles (+0,6 km) – Chambre d'hôtes
03 84 41 14 23

Km 34,2

Giron

Le Relais Nordique – Centre de vacances
06 76 24 52 12

Km 45,5

Le Bellevue (+0,2 km) - Chambre d'hôtes
06 81 09 03 66

Km 45,5

La Grange de l'Errance – Gîte d'étape
04 85 03 40 35

Km 45,5

Chalet le Jura (+ 3 km) - Gîte d'étape
04 50 56 29 94

Km 45,5

Km 45,5