



Sur les traces de la Trans'ju

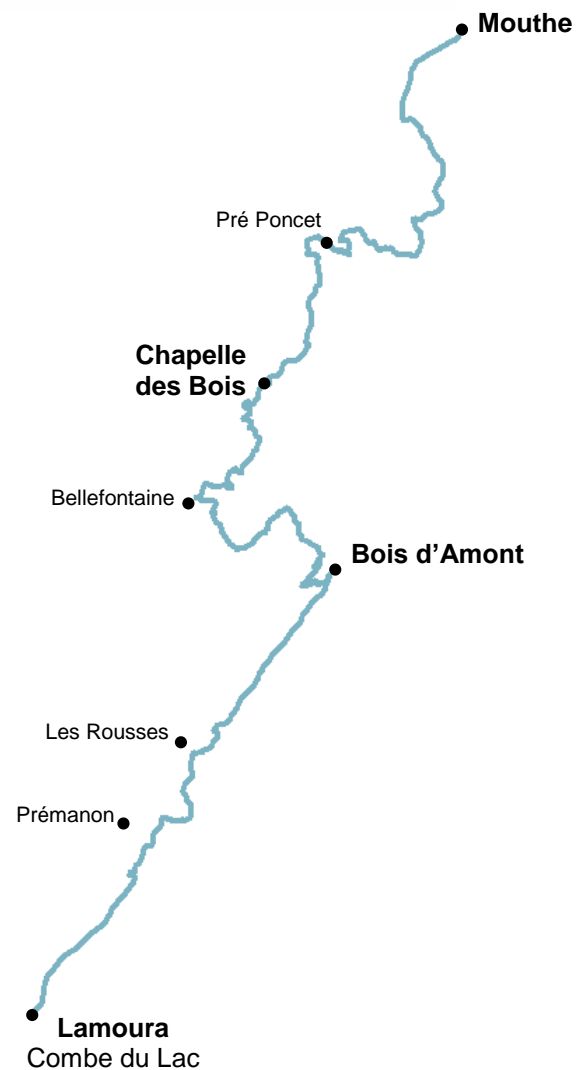
GTJ Grandes
traversées du Jura

3 jours
65 Km – 1100 m de dénivelé+

Sur les traces de la Trans'ju

Découvrez le parcours de la Transjurassienne à partir de la GTJ ! De Lamoura (Jura) à Mouthe (Doubs), l'itinéraire de randonnée à ski nordique de la GTJ présente en effet de nombreuses portions communes avec le parcours de la plus longue compétition populaire de ski de fond française, inscrite au calendrier de la Worldloppet.

Le parcours de base est celui de la GTJ. Il est possible de parcourir également les tronçons empruntés exclusivement par la Transjurassienne en direction de Prémanon, de Chaux-Neuve et de Petite-Chaux les jours précédant la course et selon les conditions d'enneigement.





Sur les traces de la Trans'ju

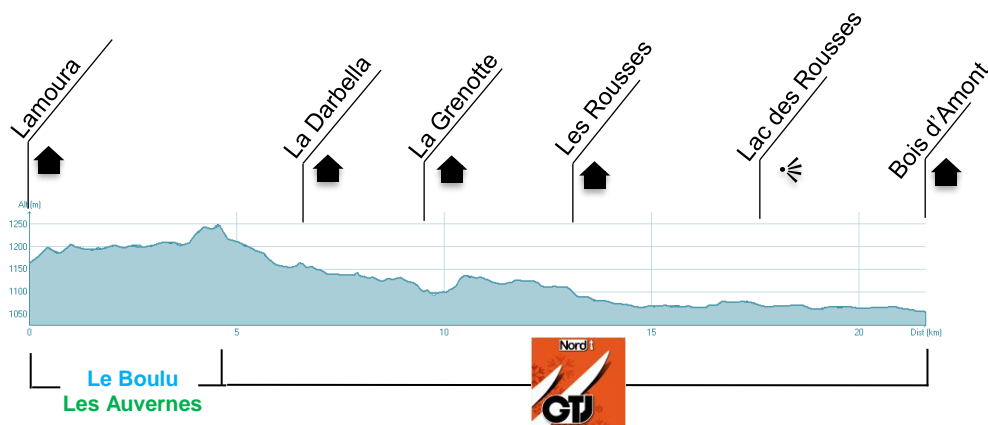
Etape 1

Lamoura (Combe du lac) — Bois d'Amont

21,6 kms

 270 m
 380 m

 1247 m
 1055 m



Description

- Guide pratique de la GTJ à ski pages 22 et 23.
Disponible sur gtj.asso.fr
- Carte ENJ n°8 : Station des Rousses – Haut Jura
Disponible sur le site nordique ou en coffret sur gtj.asso.fr

GTJ Grandes
traversées du Jura

3 jours
65 Km – 1100 m de dénivelé+

Sur les traces de la Trans'ju

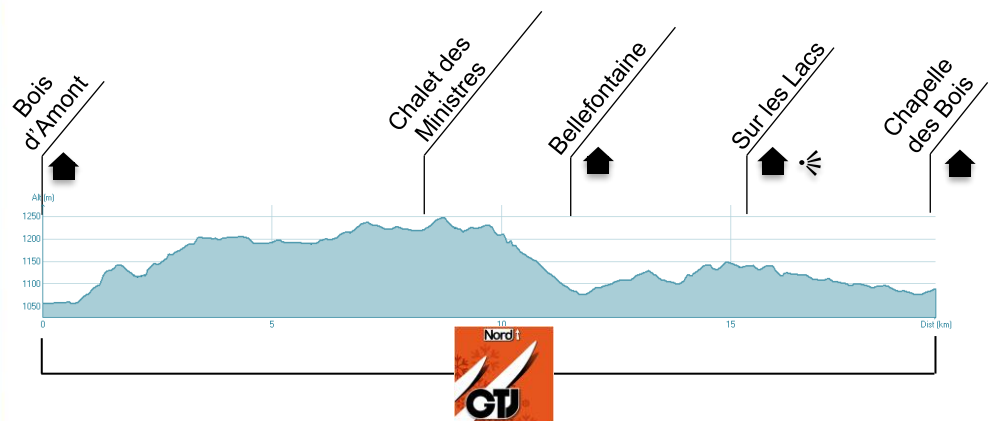
Etape 2

Bois d'Amont - Chapelle des Bois

19,5 kms

450 m
490 m

1248 m
1055 m



Description

- Guide pratique de la GTJ à ski pages 20 et 21.
Disponible sur gtj.asso.fr
- Carte ENJ n°6 : Val de Mouthe – Haute Joux - Foncine – Haut Jura
Disponible sur le site nordique ou en coffret sur gtj.asso.fr
- Carte ENJ n°8 : Station des Rousses – Haut Jura
Disponible sur le site nordique ou en coffret sur gtj.asso.fr

GTJ Grandes
traversées du Jura



3 jours
65 Km – 1100 m de dénivelé+

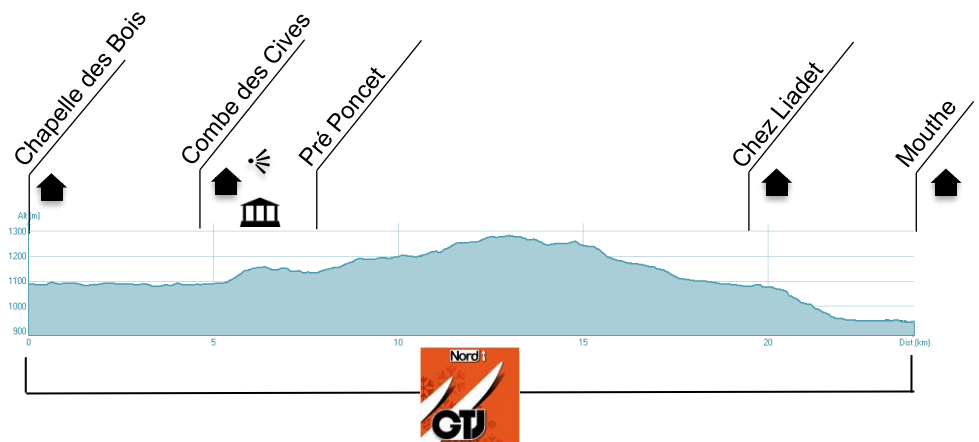
Sur les traces de la Trans'ju

Etape 3 Chapelle des Bois – Mouthe

24 kms

 350 m
 502 m

 1282 m
 936 m



Description

- Guide pratique de la GTJ à ski pages 18 et 19.
Disponible sur gtj.asso.fr
- Carte ENJ n°6 : Val de Mouthe – Haute Joux - Foncine – Haut Jura
Disponible sur le site nordique ou en coffret sur gtj.asso.fr

GTJ Grandes
traversées du Jura

3 jours
65 Km – 1100 m de dénivelé+

Sur les traces de la Trans'ju

Services sur la GTJ à Ski	Infos tourisme	Bus	Gares	Taxi	Ravitaillement	Restaurant	Café	Distributeur de billet	Pharmacie	Loueur ski
MOUTHE	x				x	x	x	x	x	x
Chapelle-des-Bois	x				x	x	x			x
Sur les Lacs						x				
BELLEFONTAINE	x					x	x			x
Bois d'Amont					x	x	x	x		x
LES ROUSSES	x	x			x	x	x	x	x	x
Prémanon		x				x				
La Darbella						x				x
Chalet de la Frasse						x	x			
LAJOUX	x				x	x	x			x

L'information touristique locale

Office de tourisme des Rousses :

<http://www.lesrousses.com>

03 84 60 02 55

Office de tourisme du Val de Mouthe :

<http://www.otmouthe.com>

03 81 69 22 78

Sur les traces de la Trans'ju

Liste des hébergements (🏠):

Km 0

Lamoura

Ecole des Neiges (+0,5 km) – Centre de vacances
03 84 41 20 61

Km 0

Les Marmottins (+4 km dont 3,5 de piste) – Chambre d'hôtes
03 84 41 15 84

Km 0

Les Arobiers (+3,6 km dont 3,5 de piste) – Hôtel Restaurant
03 84 41 27 26

Km 0

La Frasse

Chalet de la Frasse (+1,2 km) – Gîte d'étape
03 84 41 24 81

Km 4,1

Prémanon

La Darbella (+0,3 km) – Hôtel Restaurant
03 84 60 78 30

Km 6,8

La Grenotte – Gîte d'étape
03 84 60 54 82

Km 9,7

Chalet des Tuffes (+2 km) – Gîte d'étape
03 84 60 02 95

Km 9,7

Les Rousses

Hôtel Abez Franco Suisse (+0,7 km) – Hôtel Restaurant
03 84 60 02 20

Km 12,1

Le Grand Tetras (+1,9 km) – Gîte d'étape
03 84 60 51 13

Km 13

La Redoute (+0,4 km) – Hôtel Restaurant
03 84 60 00 40

Km 13

Le Grenier des Rousses – Chambre d'hôtes
03 84 45 17 39

Km 18,6

Bois d'Amont

Le Montagnard (+0,2 km) – Gîte d'étape
03 84 60 92 62

Km 21,1

Chalet Gaillard (+0,7 km) – Refuge
06 85 58 59 09

Km 27,4

Bellefontaine

CEVEO (+1 km) – Centre de vacances
03 84 34 64 00

Km 33,1

Sur les traces de la Trans'ju

Sur les Lacs

Chez l'Aimé – Gîte d'étape
03 84 33 59 45

Km 36,9

Chapelle des Bois

Maison du Montagnon (+0,2 km) – Gîte d'étape
03 81 69 26 30

Km 41,4

Nordique Symbiose (+0,1 km) – Village de gîtes
09 51 26 70 32

Km 41,4

Les Sabots de Vénus (+0,1 km) – Gîte d'étape
03 81 39 73 37

Km 41,4

Les Mélézes (+0,2 km) – Hôtel Restaurant
03 81 69 21 82

Km 41,4

Maison de la combe des cives – Gîte d'étape
03 81 69 24 87

Km 45,1

Pré Poncet

Le Pré d'Haut (+2,8 km) – Refuge
03 84 51 93 05

Km 48,5

Accès Chaux Neuve :

Auberge du Grand Gît (+5,6 km) – Hôtel Restaurant
03 81 69 25 75

Km 48,5

Mouthe

Chez Liadet – Gîte d'étape
03 81 39 99 58

Km 60,6

La Randonnée (+1,7 km) – Gîte d'étape
07 88 86 07 00

Km 65

Le Bonington (+1,7 km) – Gîte d'étape
06 61 68 29 49

Km 65

La Chaumière (+1 km) – Chambres d'hôtes
03 81 69 19 21

Km 65

Km 65