

# Autour du Château de Joux

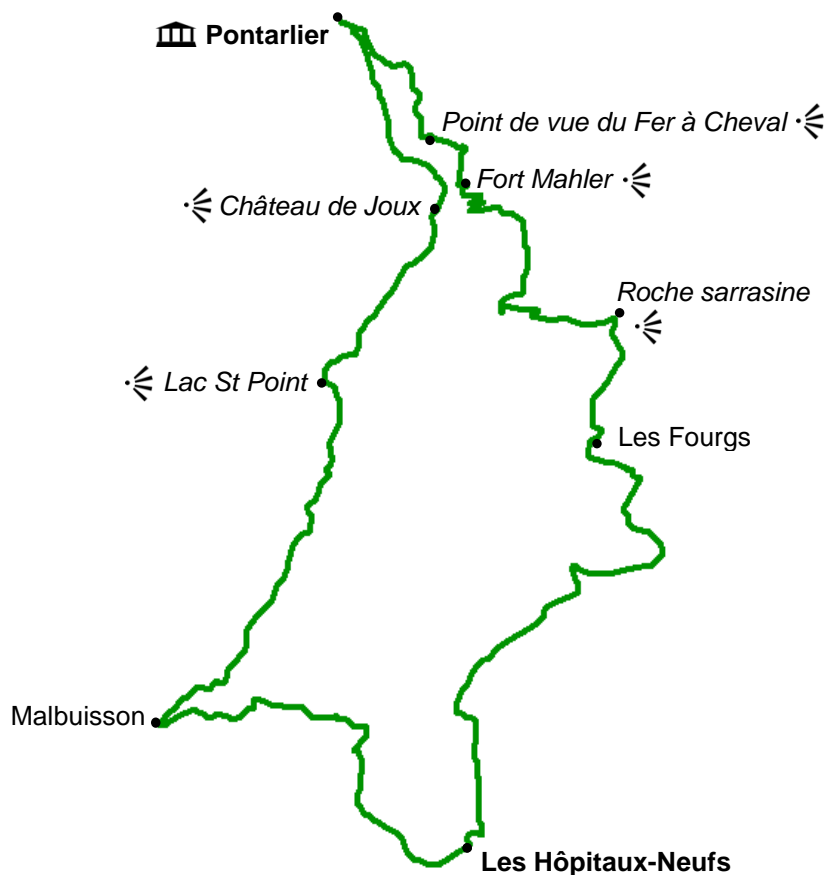
**GTJ** Grandes traversées du Jura

Boucle à pied  
48,5kms, 2 ou 3 jours

# Autour du Château de Joux

Au départ de la capitale du Haut-Doubs (gare TGV), une boucle en direction du Fort de Joux et du Lac St Point et retour par le plateau des Fourgs, avec un point de vue final, sur le château de Joux, au belvédère du fer à cheval.

Si vous avez choisi le train, ce que nous vous recommandons, la jonction avec l'itinéraire de la GTJ à pied depuis la gare SNCF de Pontarlier se fera au Frambourg (la Cluse-et-Mijoux) après environ 5 km de marche (compris dans la longueur des étapes).







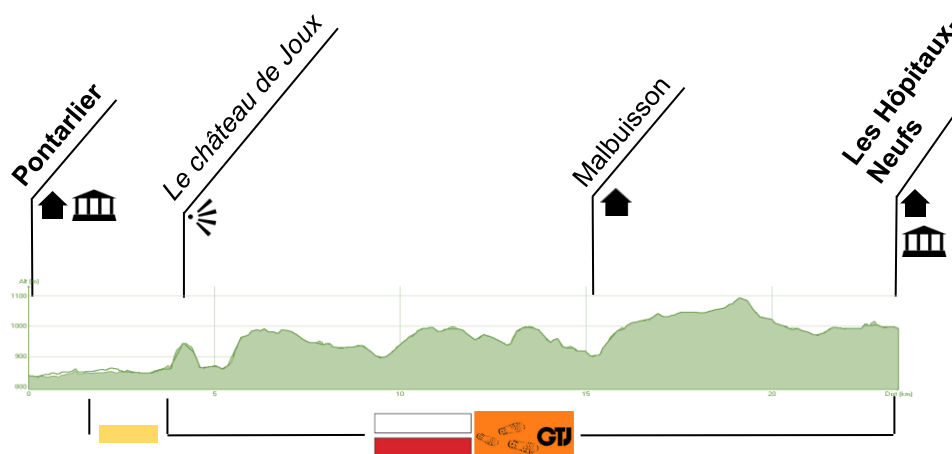
# Etape 1

## Pontarlier - Les Hôpitaux-Neufs

23,5 kms

 770 m  
 614 m


 1093 m  
 833 m



### Description :

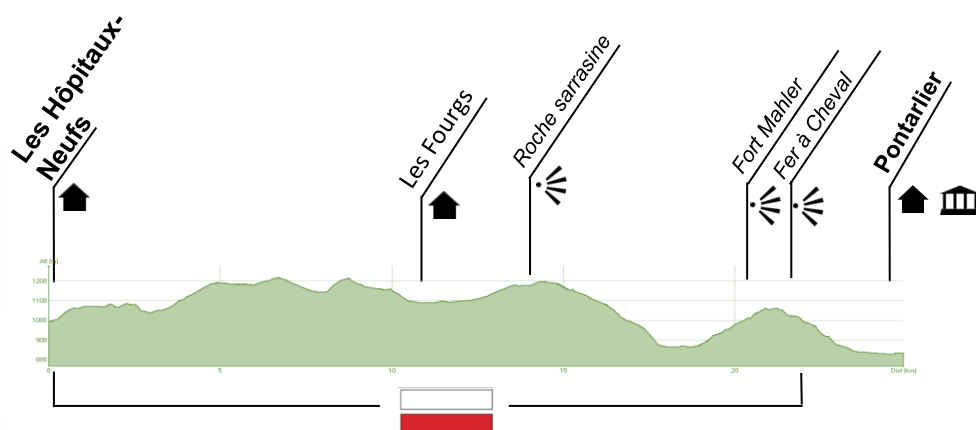
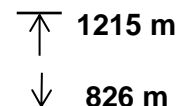
Pages 60 à 63 du topoguide « La GTJ à pied » (Réf. 512, FFRandonnée, 2017).

Carte IGN du secteur : 3425 OT



## Etape 2 Les Hôpitaux-Neufs - Pontarlier

25 kms




### Description :

Pages 150 à 155 du topoguide « La GTJ à pied » (Réf. 512, FFRandonnée, 2017).



Attention p. 96 et 97, le descriptif est dans le sens inverse.

Carte IGN du secteur : 3425 OT



## Services sur la boucle à pied :

	Infos tourisme	Bus	Gare	Superette	Restaurant	Café	Distributeur de billet	Pharmacie
Pontarlier	X	X	X	X	X	X	X	X
Le Frambourg		X		X	X	X		
Malbuisson	X	X		X	X	X	X	
Les Hôpitaux-Neufs	X	X		X	X	X	X	X
Les Fourgs	X			X	X	X	X	



## Liste des hébergements (🏠):

	Km 0
<hr/>	
Pontarlier	
<b>Hôtel Saint Pierre</b> – Hôtel Restaurant 03 81 46 50 80	Km 0
<b>Auberge de jeunesse</b> – Gîte d'étape 03 81 39 06 57	Km 0
<b>Le Larmont</b> – Camping 03 81 33 46 23	Km 0
<hr/>	
Malbuisson	
<b>Hôtel de la poste</b> (+0,5 km) – Hôtel Restaurant 03 81 69 79 34	Km 15,3
<b>Les Fuvettes</b> – Camping 03 81 69 31 50	Km 15,3
<b>La Morille</b> (+3,2 km) – Chambres d'hôtes 03 81 38 29 80	Km 15,3
<hr/>	
Les Hôpitaux-Neufs	
<b>Camping le miroir</b> (+0,2 km) – Camping 03 81 49 10 64	Km 23,4
<b>L'Emaillerie</b> (+0,6 km) – Chambre d'hôtes 03 81 49 21 63	Km 23,4
<hr/>	
Les Fourgs	
<b>Les Grands Près</b> (+ 0,7 km) – Chambre d'hôtes 03 81 69 57 42	Km 34,3
<b>Les Granges Bailly</b> (+1,5 km) – Gîte d'étape 03 81 69 49 03	Km 37,1
	↓
	Km 48,5



## A ne pas manquer :

↖ Château de Joux



Le Train Conifer  
(Hôpitaux-Neufs)



↖ Le lac St Point

## L'information touristique locale :

**Office du tourisme de Pontarlier :**

<http://www.pontarlier.org/>

03 81 46 48 33

**Office du tourisme de Malbuisson :**

<http://www.malbuisson-les-lacs.com/>

03 81 69 31 21

**Office du tourisme des Hôpitaux-Vieux :**

<http://www.tourisme-metabief.com/>

03 81 49 13 81