

# De crêts en combes

**GTJ** Grandes  
traversées du Jura

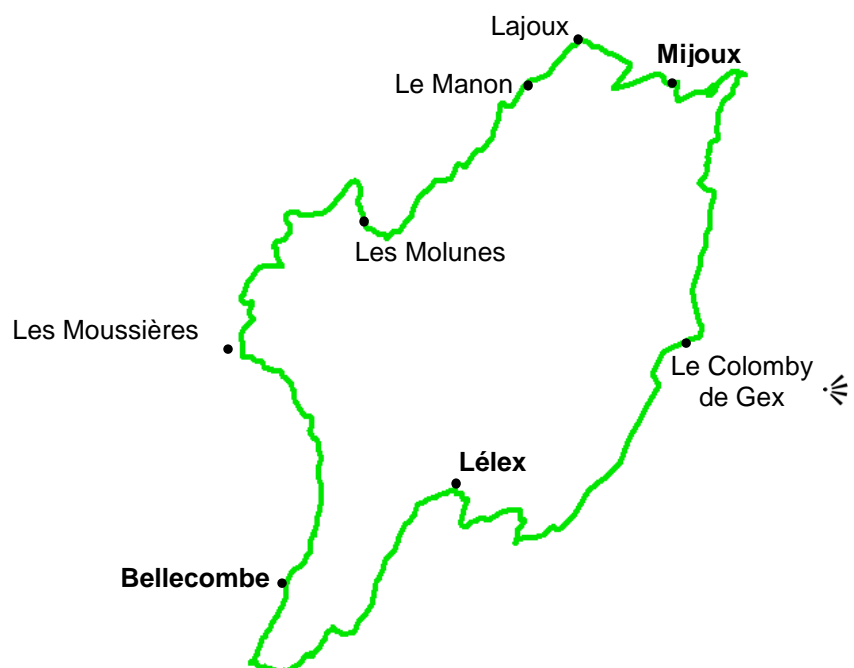
Boucle à pied  
45 kms, 2,5 jours

# De crêts en combes

Au départ de Lélex, cet itinéraire en boucle combine l'itinéraire principal de la GTJ et les variantes proposées via Bellecombe et Mijoux.

S'il n'y avait qu'un mot pour définir cette boucle ce serait "paysages époustouflants" avec la traversée des Hautes-Combes (magnifiques paysages typiquement jurassiens), de la vallée de la Valserine et des crêtes de la Haute Chaine du Jura (réserve naturelle et point de vue exceptionnel sur le lac Léman et le massif du Mont-Blanc).

Cette version en 2,5 jours laisse la possibilité d'organiser sa randonnée sur un week-end long tout en conservant une demi-journée pour l'aller ou le retour.



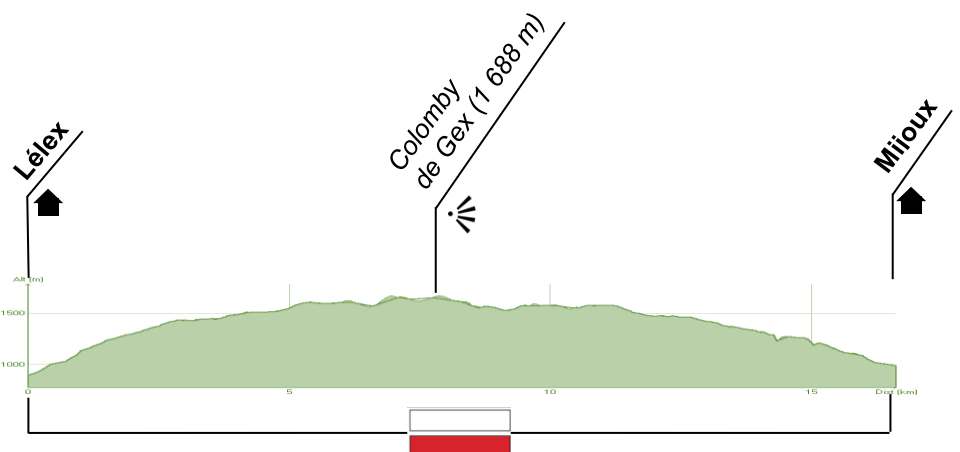


## Etape 1 Lélex - Mijoux

16,8 kms

1004 m  
912 m

1688 m  
895 m



### Description :

Pages 96 à 97 puis 168 à 169 du topoguide « La GTJ à pied » (Réf. 512, FFRandonnée, 2017).



Attention p. 96 et 97, descriptif dans le sens inverse.

IGN : 3327 ET ; 3429 OT ; 3328 OT



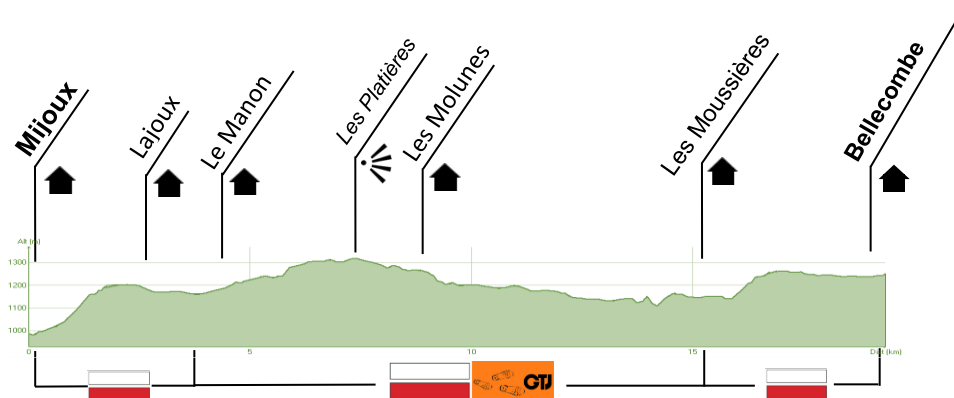
## Etape 2 Mijoux - Bellecombe

19,4 kms



↑ 1317 m


↓ 980 m



### Description :

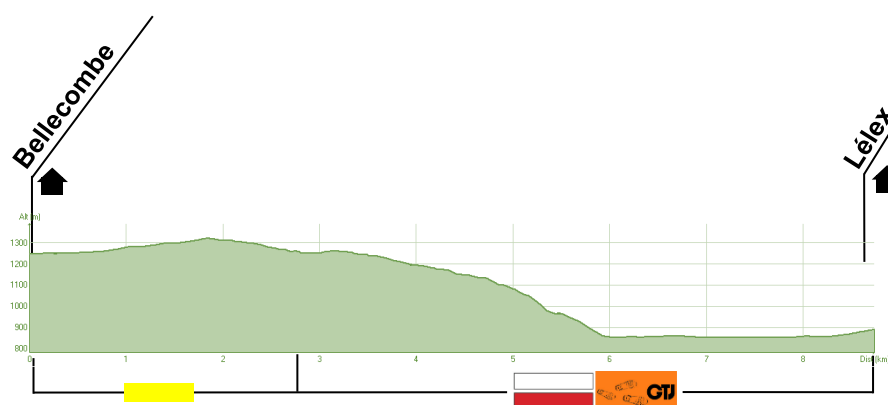
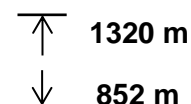
Pages 168 à 171 et 88 à 89 du topoguide « La GTJ à pied » (Réf. 512, FFRandonnée, 2017).

IGN : 3327 ET ; 3328 OT




## Etape 3 Bellecombe - Lélex

8,8 kms




### Description :

Pages 92 - 93 du topoguide « La GTJ à pied » (Réf. 512, FFRandonnée, 2017).

 Attention tronçon non décrit entre « La Mignatte » et point 161 page 92.

IGN : 3328 OT



## Services sur la boucle à pied :

	Infos tourisme	Bus	Gare	Superette	Restaurant	Café	Distributeur de billet	Pharmacie
Lélex	X	X			X	X	X	X
Mijoux	X	X		X	X	X	X	
Lajoux	X			X	X	X		
Les Moussières				X		X		

### L'information touristique locale :

**Office du tourisme de Lélex :**

<https://www.monts-jura.com/fr/>

+33 (0) 450 20 91 43

**Bureau d'information touristique de Lajoux :**

<http://www.saint-claude-haut-jura.com/lajoux.html>

03 84 41 28 52

**Bureau d'information touristique de La Pesse :**

<https://www.saint-claude-haut-jura.com/horaires-et-points-d-accueil.html>

03 84 42 72 85



## Liste des hébergements (▲):

Km 0

### Lélex

**La pomme de pin** (+0,1 km) – Chambre d'Hôtes  
04 50 20 90 32

Km 0

**Le Télémark** (+0,1 km) – Gîte d'étape  
04 50 20 90 27

Km 0

**Refuge CAF le Ratou** – Refuge  
04 50 20 90 73

Km 1,4

### Mijoux

**La Michaille** – Gîte d'étape  
04 50 41 32 45

Km 16,6

### Lajoux

**La Haute Montagne** (+0,1 km) – Hôtel Restaurant  
03 84 41 20 47

Km 19,4

**Chalet de la Baumette** (+1,1 km) – Gîte d'étape  
03 84 41 26 94

Km 19,4

**Chalet Jean d'Auferville** – Gîte de groupe  
04 74 77 62 50

Km 19,4

### Le Manon

**La Maison des Inuits** – Gîte d'étape  
03 84 41 26 93

Km 20,6

**Nature a tret les crêts** – Gîte d'étape  
03 84 41 24 55

Km 20,6

**Le Trappeur** (+1,5 km) – Hôtel Restaurant  
04 84 41 21 26

Km 20,6

### Les Molunes

**La Vie Neuve** – Gîte d'étape  
03 84 41 61 97

Km 25,4

**Ch'tit Jura** (+ 0,6 km) – Gîte d'étape  
03 84 33 18 21

Km 29,7

### Les Moussières

**La Pourvoirie** (+0,7 km) – Gîte d'étape  
03 84 41 64 91

Km 33,6



Bellecombe

---

**La Guiénette** – Gîte d'étape  
03 84 41 65 82

**Km 36**

**La Dalue (+ 2 km)** – Gîte d'étape  
03 84 41 69 03

**Km 37**