


# Des monts d'Arlier au Saut du Doubs


**GTJ** Grandes traversées du Jura

Itinéraire à VTT de 3 jours  
85 Km



Pontarlier / Gilley, la variante de la GTJ à pied par Les Combes et le Mont Vouillot, et enfin la GTJ à VTT entre le Saut et les Bassins du Doubs à Villers le Lac et Pontarlier via Morteau.

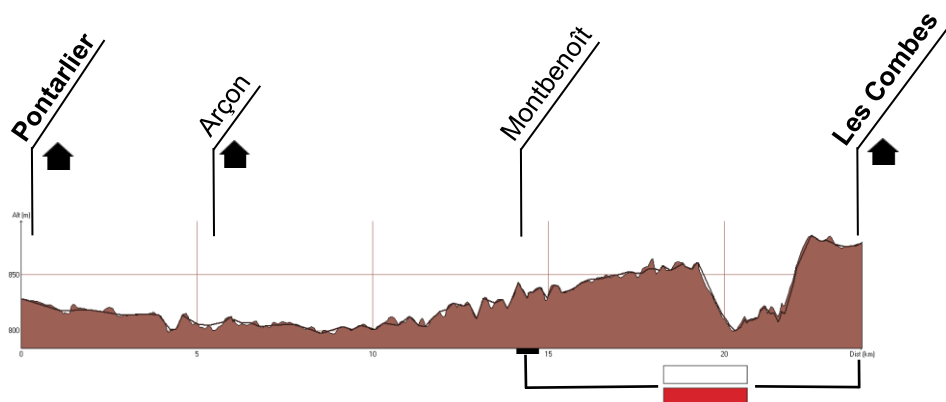
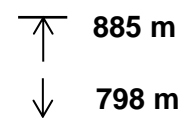
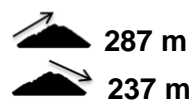




# Etape 1

## Pontarlier - Les Combes

23,9 kms




### Description :

De Pontarlier jusqu'à Montbenoît suivre la piste cyclable « Le chemin du train » ; puis suivre le balisage GR comme indiqué aux pages 146 à 149 du guide « La GTJ à Pied » (Réf. 512, FFRandonnée, 2017).



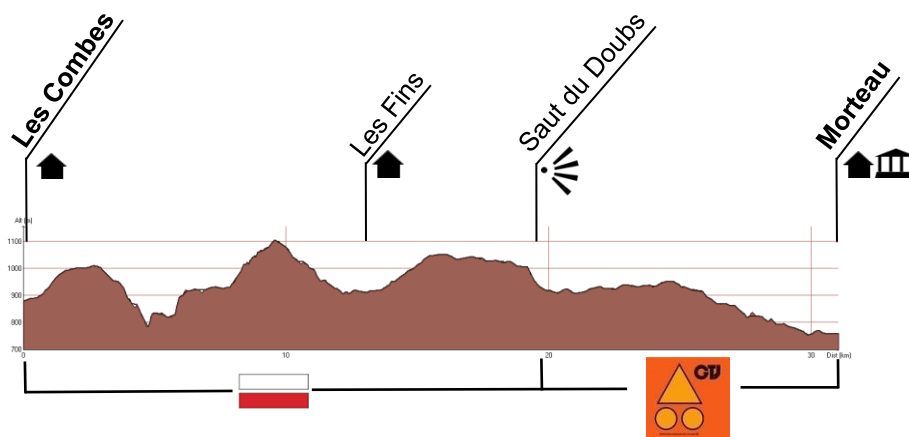
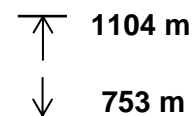
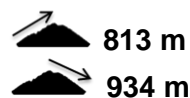
Attention p. 146 et 149, descriptif dans le sens inverse.

IGN : 3425 OT ; 3424 OT ; 3524 OT



## Etape 2 Les Combes - Morteau

31 kms




### Description :

Pages 144 à 147 du guide « La GTJ à Pied » (Réf. 512, FFRandonnée, 2017), Puis pages 46 à 47 du guide « La GTJ à VTT » (Réf. Grande traversée du Jura à VTT ; édition Chemina, 2015).



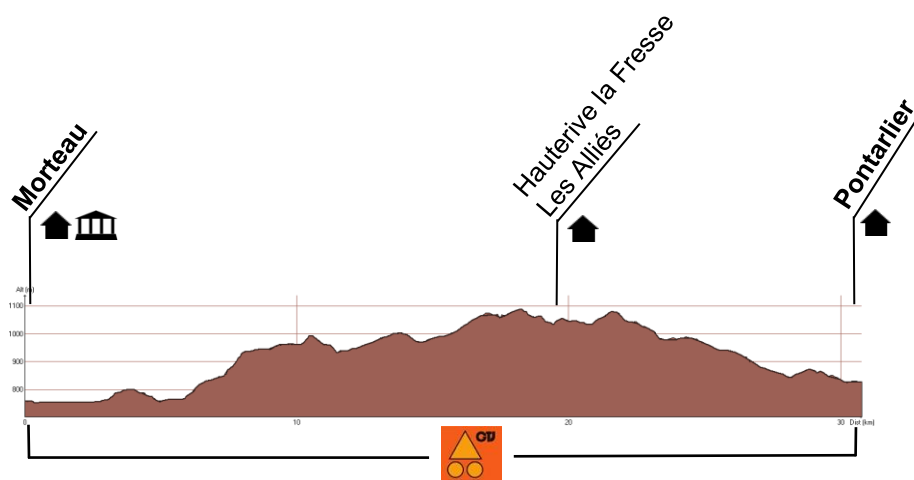
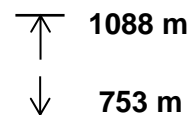
Attention p. 144 et 147, descriptif dans le sens inverse.

IGN : 3524 OT



## Etape 3 Morteau - Pontarlier

30,8 kms



### Description :

Pages 51 à 60 du guide « La GTJ à VTT » (Réf. Grande traversée du Jura à VTT ; édition Chemina, 2015).

IGN : 3425 OT ; 3424 OT ; 3524 OT



## Services sur l'itinéraire VTT :

	Infos tourisme	Bus	Gare	Superette	Restaurant	Café	Réparateur/ Loueur VTT	Distributeur de billet	Pharmacie
Pontarlier	X	X	X	X	X	X	X	X	X
Maison-du-bois		X		X	X				
Montbenoit	X	X		X	X	X		X	
Les Combes					X				
Les Fins		X		X	X	X			
Villers-le-lac	X	X		X	X	X		X	X
Morteau	X	X	X	X	X	X	X	X	X

## L'information touristique locale :

### Office du tourisme de Pontarlier :

<http://www.pontarlier.org/>

03 81 46 48 33

### Office du tourisme de Montbenoit :

<http://www.tourisme-loue-saugeais.com/>

03 81 38 10 32

### Office du tourisme du pays horloger :

<http://ete.pays-horloger.com/accueil-ete.html>

Antenne de Morteau : 03 81 67 18 53

Antenne de Villers le Lac : 03 81 68 00 98



## Liste des hébergements (🏠):

### Pontarlier

---

**Hôtel Saint Pierre** – Hôtel Restaurant Km 0  
03 81 46 50 80

**Auberge de jeunesse** – Gîte d'étape Km 0  
03 81 39 06 57

**Le Larmont** (+ 1 km) – Camping Km 0  
03 81 33 46 23

### Les Combes

---

**Auberge de la Motte** (+1,2 km) – Hôtel Restaurant Km 23,7  
03 81 67 23 35

### Villers-le-Lac

---

**L'Auberge Sur la Roche** (+ 6,3 km) – Gîte d'étape Km 47  
03 81 68 08 94

**Hôtel Les Cygnes** (+ 3,5 km) – Hôtel Restaurant Km 47  
03 81 68 01 20

**Le Clos Rondot** (+2,2 km) – Gîte d'étape Km 47  
06 81 70 51 84

**L'évasion tonique** (+0,4 km) – Centre de vacances Km 47  
03 81 68 02 89

**L'Auberge Franc-Comtoise** (+0,7 km) – Chambre d'Hôtes Km 47  
03 81 68 01 85

### Morteau

---

**Les Montagnards** – Hôtel Km 55  
03 81 67 08 86

**Le Cul de la Lune** - Camping Km 55  
03 81 67 17 52

**Espace Morteau** (+ 0,4 km) – Gîte d'étape Km 55  
03 81 67 48 72

### Hauterive la Fresse

---

**La Perdrix** – Gîte d'étape Km 73  
03 81 38 12 90

### Les Alliés

---

**Les Alliés** (+ 0,5 km) – Gîte d'étape Km 75  
03 81 46 33 17