

Le grand tour de la Valserine

GTJ Grandes
traversées du Jura


Boucle à pied
94,4 kms, 5 jours



Au départ de Bellegarde sur Valserine (Ain), itinéraire en boucle combinant l'itinéraire principal de la GTJ (GR®) entre La Pesse et le Plateau de Retord et la variante proposée par Giron et St Germain de Joux (via le GRP du Grand Tour de la Valserine).

Les points forts : une grande diversité de paysages entre un panorama exceptionnel sur le Massif du Mont Blanc et les hauts plateaux du Jura avec en prime un passage aux pertes de la Valserine.









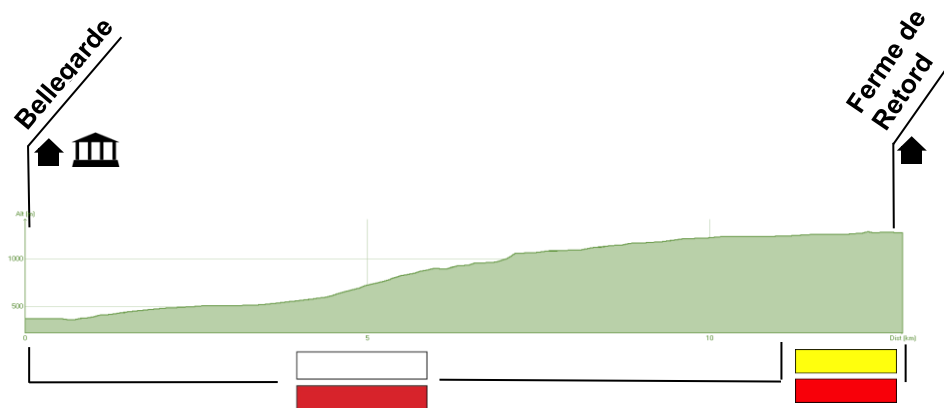
Etape 1

Bellegarde-sur-Valsérine - Ferme de Retord

12,9 kms


 942 m
 42 m

 1279 m
 358 m



Description :

Pages 102 à 107 du topoguide « La GTJ à pied » (Réf. 512, FFRandonnée, 2017).

 Attention p.107, au n° 183 à la Charnay prendre à droite et suivre le balisage jaune et rouge,

IGN : 3330 OT



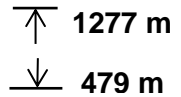
Etape 2 Ferme de Retord - Giron

24,2 kms



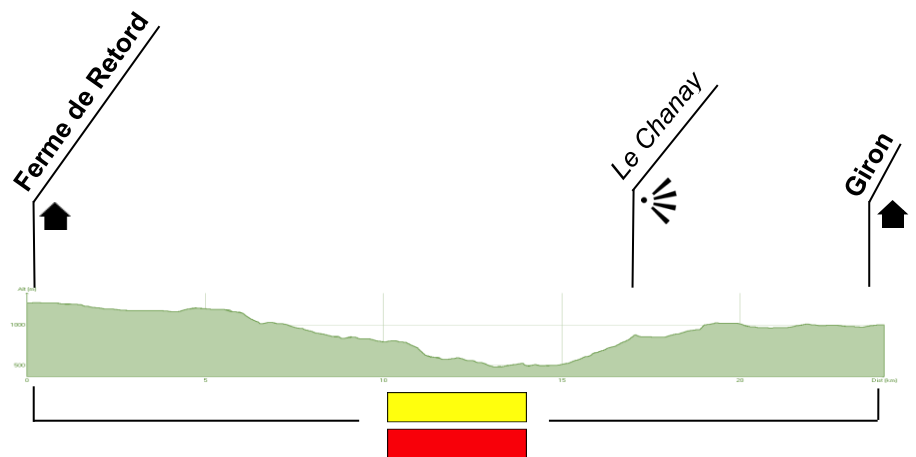
915 m

1178 m



1277 m

479 m




Description :

Pages 176 à 179 du topoguide « La GTJ à pied » (Réf. 512, FFRandonnée, 2017).



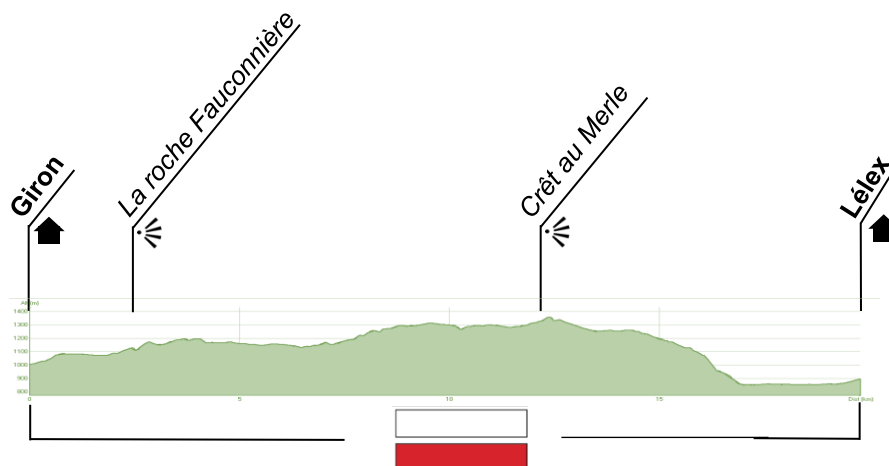
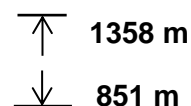
Attention p. 176 et 179, descriptif dans le sens inverse.

IGN : 3330 OT ; 3328 OT



Etape 3 Giron - Lélex

19,9 kms



Description :

Pages 174 à 177, puis 92 à 97 du topoguide « La GTJ à pied » (Réf. 512, FFRandonnée, 2017).



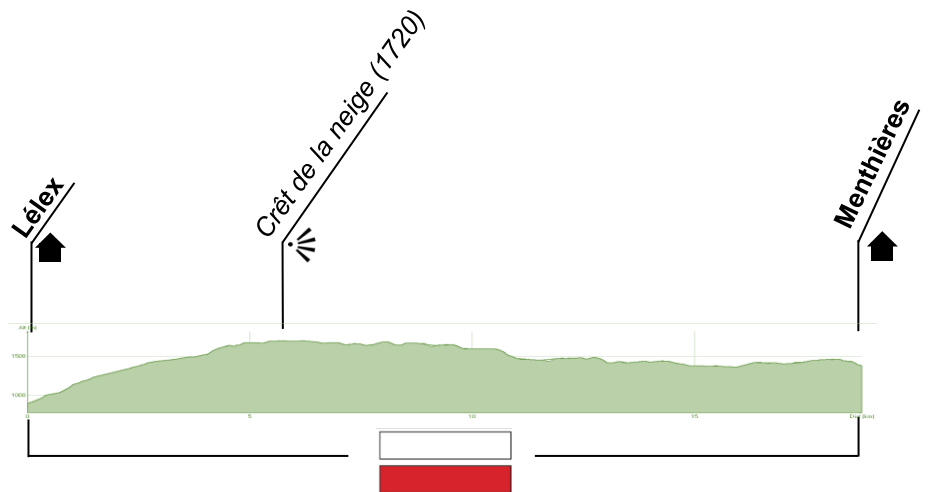
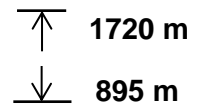

Attention p. 174 et 177, descriptif dans le sens inverse.

IGN : 3328 OT



Etape 3 Lélex - Menthières

18,9 kms



Description :

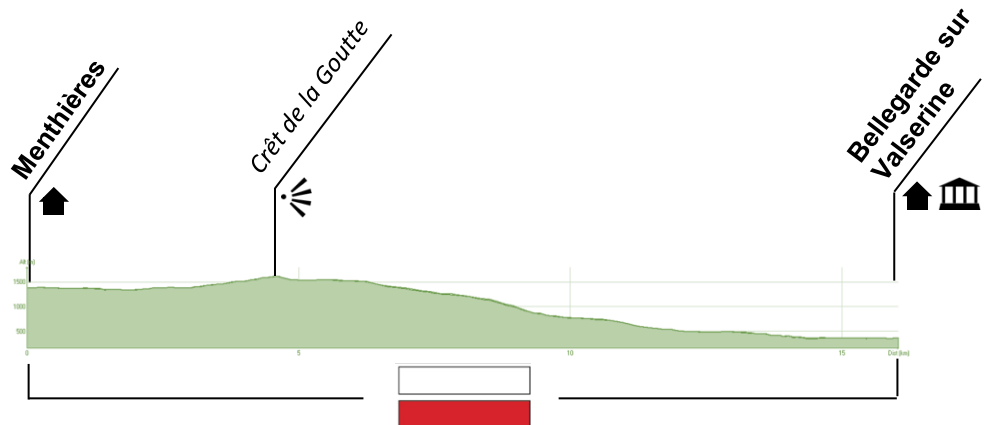
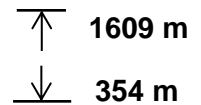
Pages 97 - 101 du topoguide « La GTJ à pied » (Réf. 512, FFRandonnée, 2017).

IGN : 3328 OT



Etape 5 Menthère - Bellegarde


16,2 kms



Description :

Pages 101 - 103 du topoguide « La GTJ à pied »
(Réf. 512, FFRandonnée, 2017).

IGN : 3328 OT ; 3330 OT



Services sur la boucle à pied :

	Infos tourisme	Bus	Gare	Superette	Restaurant	Café	Distributeur de billet	Pharmacie
Bellegarde-sur-Valserine	X	X	X	X	X	X	X	X
Ferme de Retord					X	X		
St-Germain-de-Joux				X	X	X		
Giron					X	X		
Lélex	X	X		X	X	X	X	X
Le Refuge du Ratou					X	X		
Lancrans		X			X	X		

L'information touristique locale :

Office du tourisme Terre Valserine :

www.terrevalserine.fr

04 50 48 48 68

Office de tourisme Monts Jura :

www.monts-jura.com

04 50 20 91 43



Liste des hébergements (📍):

	Km 0
<hr/>	
Bellegarde sur Valserine	
Hôtel Hermance (+0,3 km) – Hôtel	Km 0
04 50 56 28 04	
Touring Hôtel (+0,3 km) – Hôtel	Km 0
04 50 56 08 08	
<hr/>	
Billiat	
La Ferme de Retord – Gîte d'étape	Km 12.8
04 50 56 57 02	
<hr/>	
Giron	
Le Bellevue (+0,1 km) – Chambre d'Hôtes	Km 36.6
06 81 09 03 66	
La grange de l'Errance – Gîte d'étape	Km 36.6
04 85 03 40 35	
Le Relais Nordique – Centre de Vacances	Km 36.6
06 76 24 52 12	
Chalet le Jura – Gîte d'étape	Km 36.6
04 50 56 29 94	
<hr/>	
Lélex	
La pomme de pin (+0,1 km) – Chambre d'Hôtes	Km 56.2
04 50 20 90 32	
Le Télémart (+0,1 km) – Gîte d'étape	Km 56.2
04 50 20 90 27	
Refuge CAF le Ratou – Refuge	Km 56.2
04 50 20 90 73	
<hr/>	
Menthières	
La Biolaz (+2,5 km) – Chambre d'Hôtes	Km 76
04 50 56 75 35	
	Km 92.4