


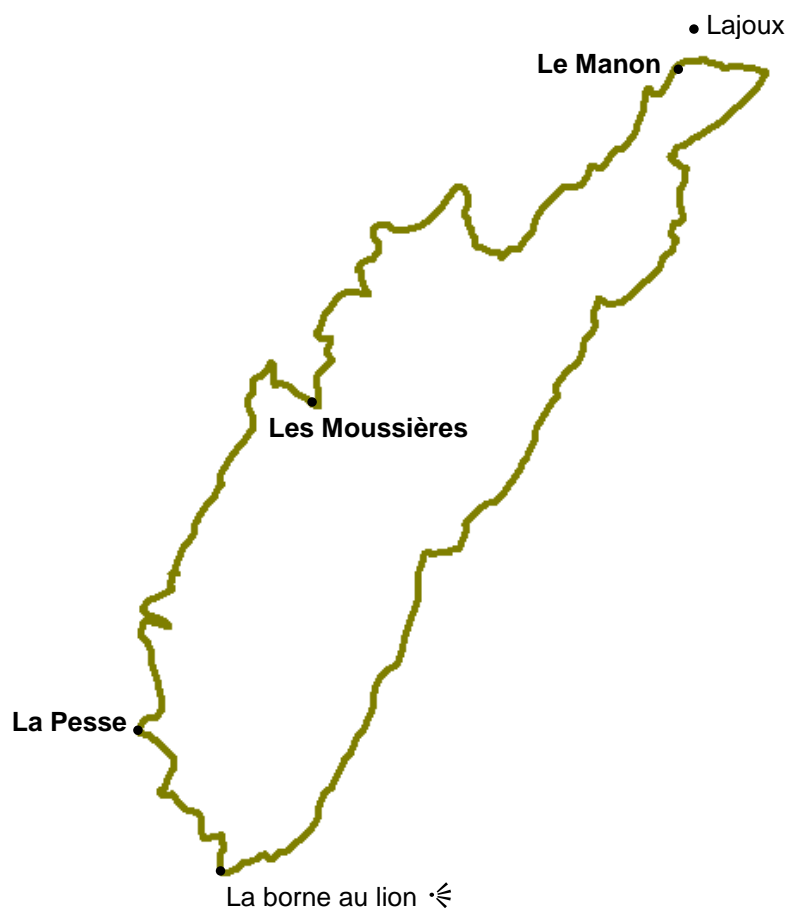
Les hautes combes du Jura

GTJ Grandes
traversées du Jura

Boucle à pied
40,5 kms, 2 jours



Au départ du village de La Pesse, itinéraire en boucle dans les Hautes Combes du Jura combinant l'itinéraire principal de la GTJ et la variante proposée entre Les Molunes et Bellecombe. Sans difficultés réelles, cette boucle vous fera parcourir les paysages magnifiques et typiquement jurassiens des Hautes-Combes.

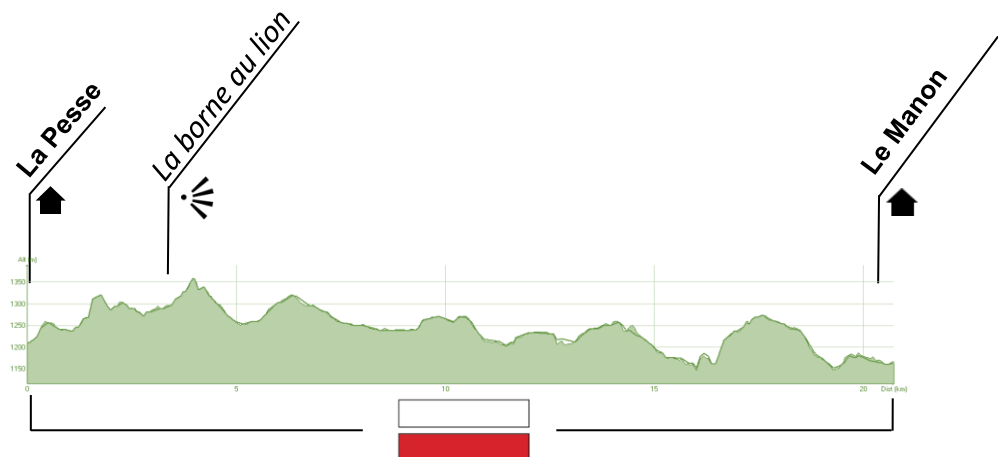






Etape 1

La Pesse – Le Manon

20,8 kms



Description :

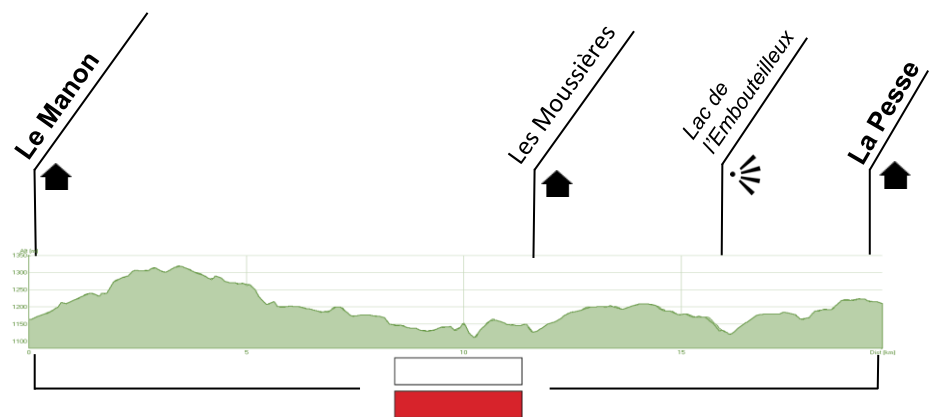
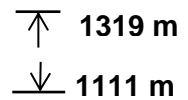
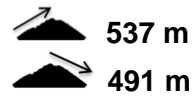
Pages 92 à 93 du topoguide « La GTJ à pied » (Réf. 512, FFRandonnée, 2017), puis carte IGN 3328 OT nécessaire.

IGN : 3327 ET ; 3228 OT



Etape 2 Le Manon - La Pesse


19,7 kms



Description :

Pages 88 à 93 du topoguide « La GTJ à pied » (Réf. 512, FFRandonnée, 2017).

IGN : 3327 ET ; 3228 OT



Services sur la boucle à pied :

	Infos tourisme	Bus	Gare	Superette	Restaurant	Café	Distributeur de billet	Pharmacie
La Pesse	X				X	X	X	
Les Moussières				X		X		
Le Manon								

La Pesse

Les Moussières

Le Manon

L'information touristique locale :

Office du tourisme de La Pesse :

www.saint-claude-haut-jura.com

03 84 42 72 85



Liste des hébergements (▲):

Km 0

La Pesse

La Renouée (+0,9 km) – Chambre d'hôtes
03 84 42 75 35

Km 0

Au cœur des étoiles (+0,6 km) – Chambre d'hôtes
03 84 41 14 23

Km 0

La maison de Teiss – Chambre d'hôtes
03 84 42 28 80

Km 0

Le Berbois – Gîte d'étape
03 84 42 72 41

Km 2,7

Le Manon

La Maison des Inuits – Gîte d'étape
03 84 41 26 93

Km 20,7

Nature a tret les crêts – Gîte d'étape
03 84 41 24 55

Km 20,7

Le Trappeur (+1,5 km) – Hôtel Restaurant
03 84 41 21 26

Km 20,7

Les Moussières

La Pourvoirie (+0,7 km) – Gîte d'étape
03 84 41 64 91

Km 33,8

L'Embossieux

Les érables – Chambre d'hôtes
03 84 45 05 20

Km 38,4

Les loges du Coinchet (+2 km) – Chambre d'hôtes
03 84 42 78 93

Km 38,4