


## Sources et lacs cachés



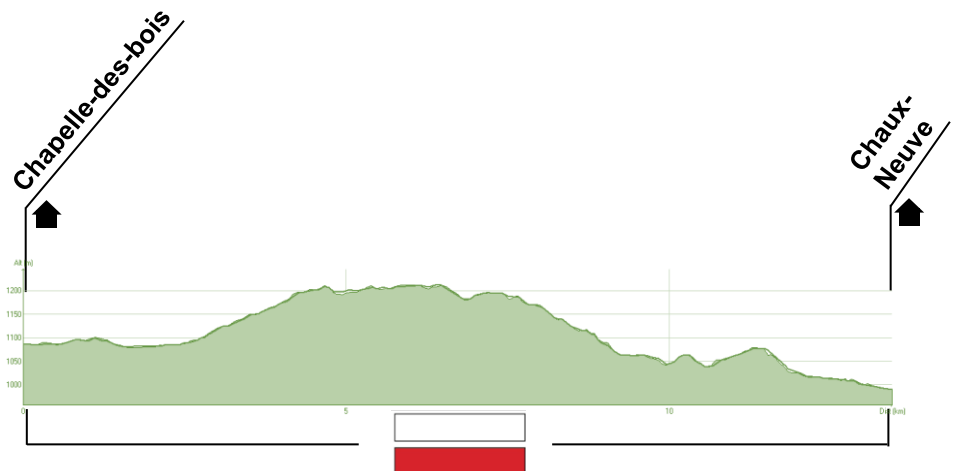
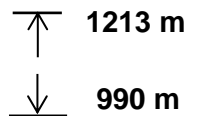
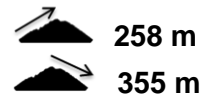
Au départ de Chapelle-des-Bois, allez à la rencontre des curiosités hydrologiques qui ont forgés l'identité de ce territoire. Entre lacs, tourbières et sources, la diversité paysagère de cette boucle en étonnera plus d'un. C'est également une excellente initiation pour la randonnée itinérante sur quelques jours sans réelles difficultés.





## Etape 1 Chapelle-des-bois - Chaux-Neuve

13,5 kms




### Description :

Pages 158 à 159 du topoguide « La GTJ à pied » (Réf. 512, FFRandonnée, 2017).



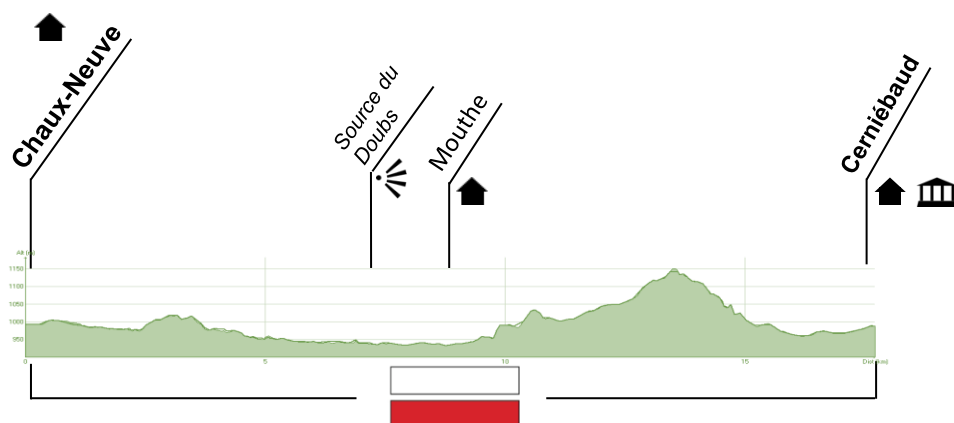
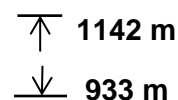
Attention p. 158 et 159, descriptif dans le sens inverse.

IGN : 3327 ET ; 3426 OT



## Etape 2 Chaux-Neuve - Cerniébaud

17,8 kms



### Description :

Pages 156 à 157, puis 68 à 71 du topoguide « La GTJ à pied » (Réf. 512, FFRandonnée, 2017).

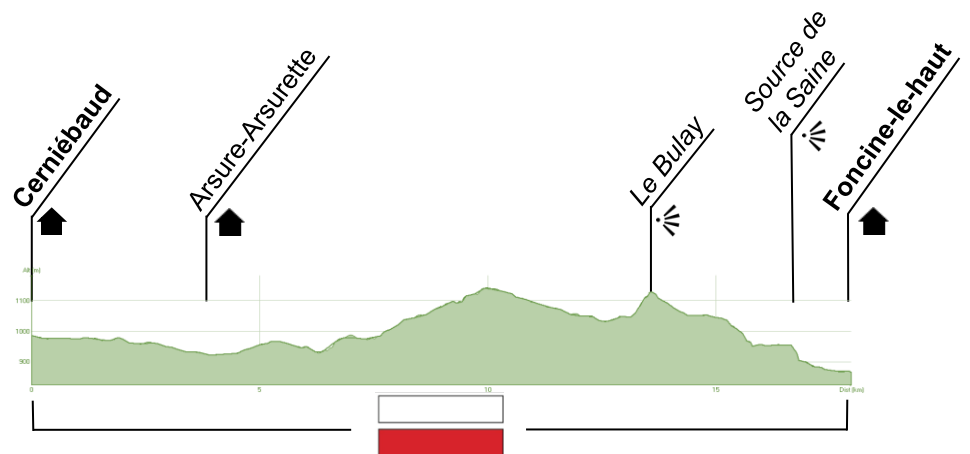
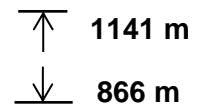
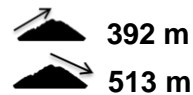
 Attention p. 156 et 157 descriptif dans le sens inverse.

IGN : 3426 OT



## Etape 3 Cerniébaud - Foncine-le-haut


18,2 kms



### Description :

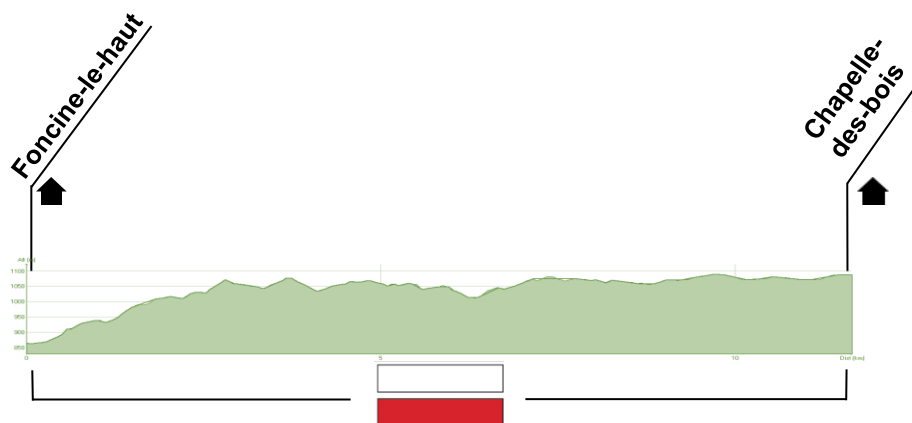
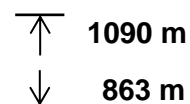
Pages 70 à 73 du topoguide « La GTJ à pied » (Réf. 512, FFRandonnée, 2017).

IGN : 3326 ET ; 3326 OT



## Etape 4 Foncine-le-haut - Chapelle-des-bois


11,7 kms



### Description :

Pages 76 à 77 du topoguide « La GTJ à pied » (Réf. 512, FFRandonnée, 2017).

IGN : 3326 ET ; 3326 OT ; 3327 ET



## Services sur la boucle à pied :

	Infos tourisme	Bus	Gare	Superette	Restaurant	Café	Distributeur de billet	Pharmacie
Chapelle-des-bois	X			X	X	X		
Chaux-Neuve		X		X	X	X		
Mouthe	X			X	X	X	X	X
Arsure-Arsurette						X		
Foncine-le-haut	X	X		X	X	X	X	

## L'information touristique locale :

**Office du tourisme du Val de Mouthe**

<http://www.otmouthe.com>

03 81 69 22 78

**Office du tourisme de Foncine le Haut**

<http://www.juramontsrivieres.fr>

03 84 51 93 11



## Liste des hébergements (📍):

Km 0

### Chapelle-des-bois

**Maison de la combe des Cives** (+3,5 km) – Gîte d'étape  
03 81 69 24 87

Km 0

**Maison du Montagnon** (+0,4 km) – Gîte d'étape  
03 81 69 26 30

Km 0

**Nordic Symbiose** (+0,4 km) – Village de gîte  
09 51 26 70 32

Km 0

**Les sabots de Vénus** (+0,5 km) – Gîte d'étape  
03 81 39 73 37

Km 0

**Les Mélèzes** – Hôtel Restaurant  
03 81 69 21 82

Km 0

**Chez l'Aimé** (+3,2 km) – Gîte d'étape  
03 84 33 59 45

Km 0

### Chaux-Neuve

**Auberge du grand Git** – Hôtel Restaurant  
03 81 69 25 75

Km 13,7

### Mouthe

**Chez Liadet** (+2 km) – Gîte d'étape  
03 81 39 99 58

Km 18,7

**Camping municipal de la source** – Camping  
06 71 45 47 65

Km 20,8

**Gîte La randonnée** – Gîte d'étape  
07 88 86 07 00

Km 22,3

**Gîte Au Doubs Repos** – Gîte d'étape  
06 61 68 29 49

Km 22,3

**La Chaumière** – Chambres d'hôtes  
03 81 69 19 21

Km 22,3

### Cerniébaud

**Chalet de la Haute Joux** – Gîte d'étape  
03 84 51 10 39

Km 30





---

Arsure-Arsurette

---

**La Charlette** – Centre de vacances  
03 84 51 17 06

Km 34,8

---

Foncine-le-haut

---

**Chambre d'hôtes Lecoutre** (+0,1 km) – Chambre d'hôtes  
03 84 51 95 25

Km 48,5

**Le Grand chalet** – Hôtel restaurant  
03 84 51 95 51

Km 51

↓  
Km 61