

Tour du Plateau de Retord

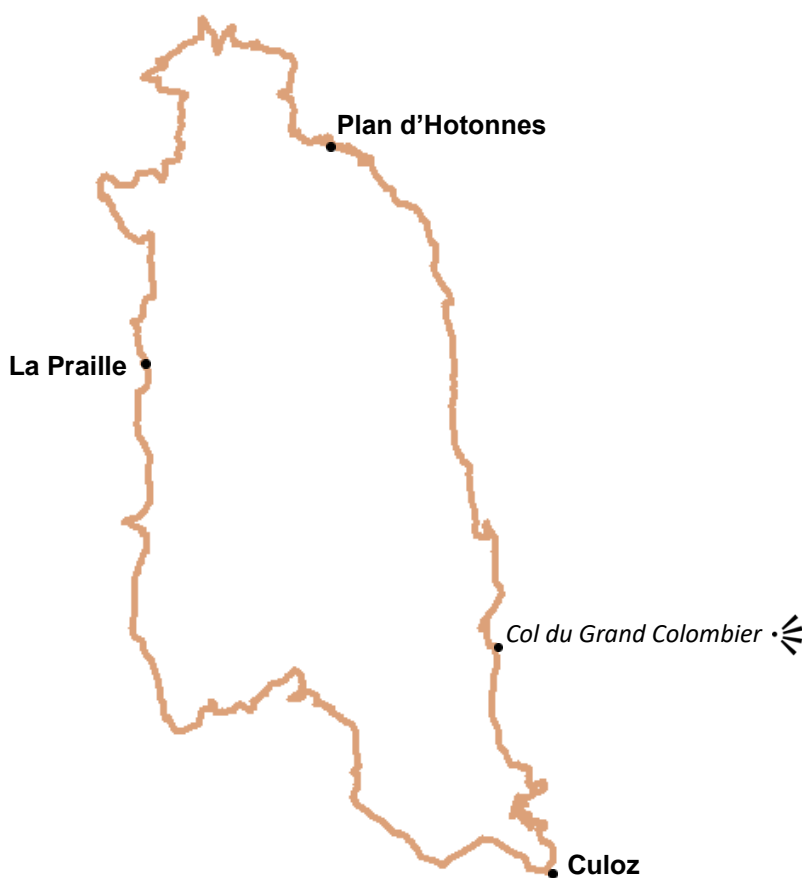
GTJ Grandes
traversées du Jura


Boucle à VTT de 3 jours
93,5 Km



Une grande boucle VTT de près de 100km qui chemine sur le Plateau de Retord et via le Grand Colombier.

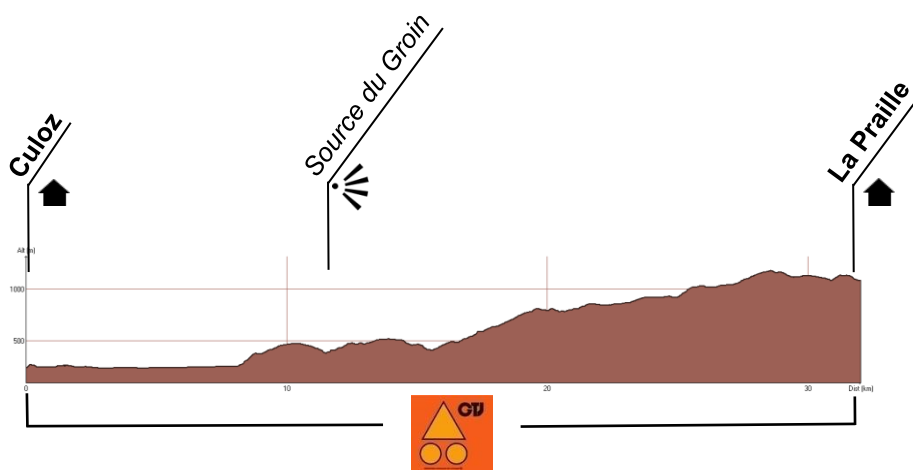
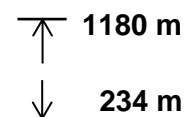

Avec une première journée très ascendante, vous serez par la suite récompensé par des étendues sauvages qu'il aura fallu mériter. Pour ne pas contredire le dicton populaire du "après chaque montée vient une descente", la toute fin de cette boucle se termine par une descente continue de plus de 10 minutes en balcon, avec un panorama en or sur le lac du Bourget et ses montagnes alpines, le Rhône, Culoz...





Etape 1 Culoz - La Praille

32,2 kms




Description :

Pages 123 à 130 du guide « La GTJ à VTT » (Réf. Grande traversée du Jura à VTT ; édition Chemina, 2015).



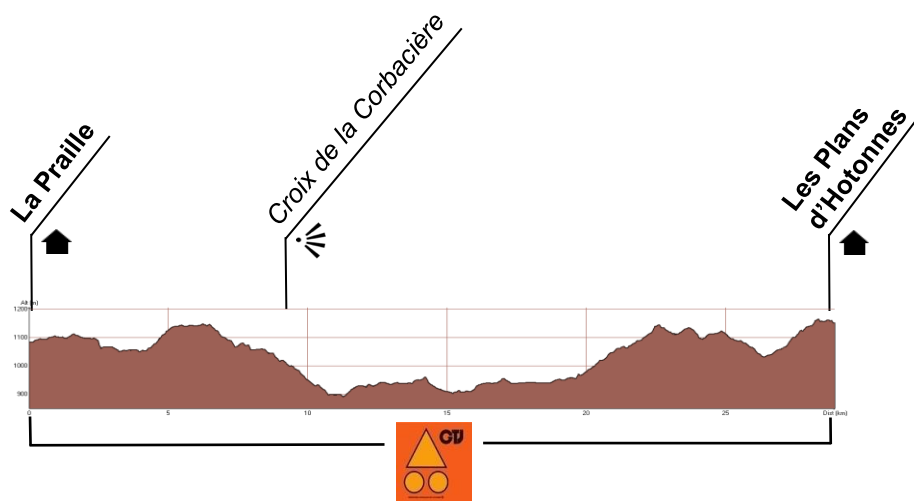
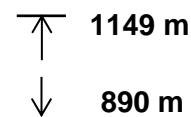
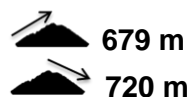
Attention, descriptif dans le sens inverse

IGN : 3331 OT ; 3231 OT ; 3230 OT



Etape 2 La Praille - Les Plans d'Hotonnes

26,7 kms




Description :

Pages 115 à 122 du guide « La GTJ à VTT » (Réf. Grande traversée du Jura à VTT ; édition Chemina, 2015).

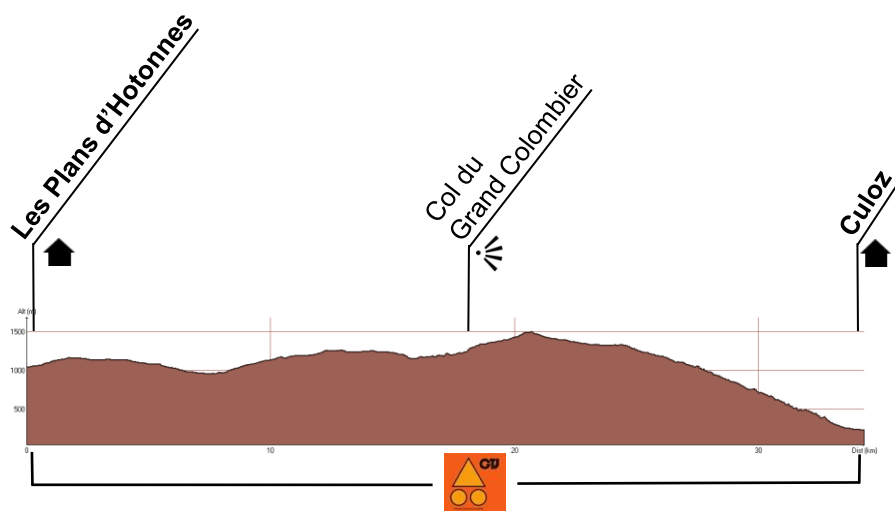
 Attention, descriptif dans le sens inverse

IGN : 3230 OT ; 3330 OT



Etape 3 Les Plans d'Hotonnes - Culoz

34,6 kms



Description :

Pages 131 à 138 du guide « La GTJ à VTT » (Réf. Grande traversée du Jura à VTT ; édition Chemina, 2015).

IGN : 3330 OT ; 3331OT



Services sur l'itinéraire VTT :

| | Infos tourisme | Bus | Gare | Superette | Restaurant | Café | Réparateur/ Loueur VTT | Distributeur de billet | Pharmacie |
|----------------------|----------------|-----|------|-----------|------------|------|---------------------------|---------------------------|-----------|
| Culoz | X | X | X | X | X | X | X | X | X |
| Les Plans d'Hotonnes | X | | | | X | X | X | | |

L'information touristique locale :

Bugey Sud Tourisme :

www.bugeysud-tourisme.fr

04 79 81 29 06

Antennes locales :

Maison des Plans d'Hotonnes

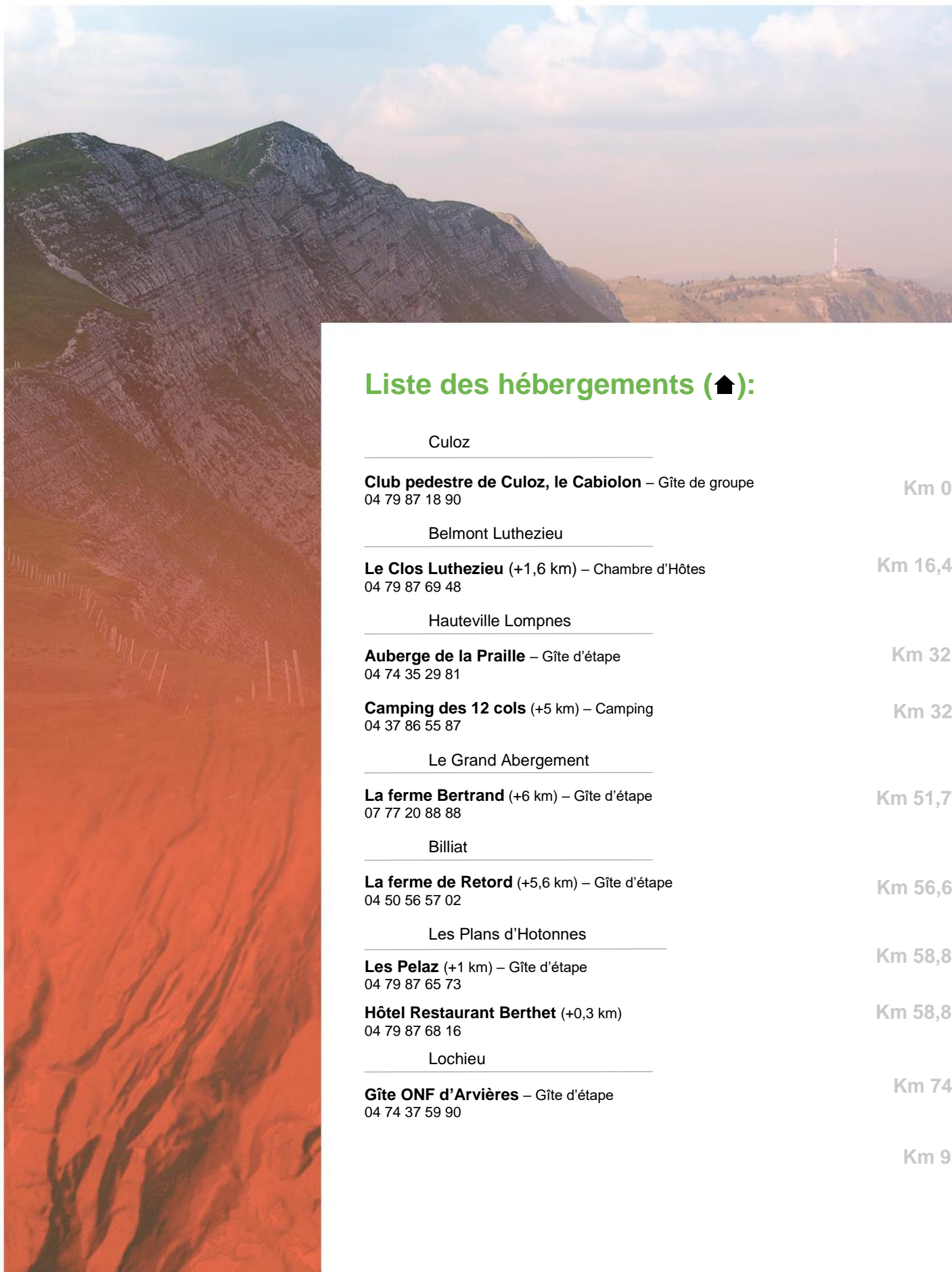
Maison de Champagne en Valromey

Maison du vélo à Culoz

Office de tourisme du Plateau d'Hauteville :

www.plateau-hauteville.com

04 74 35 39 73



Liste des hébergements (🏠):

Culoz

Club pedestre de Culoz, le Cabiolon – Gîte de groupe
04 79 87 18 90

Km 0

Belmont Luthezieu

Le Clos Luthezieu (+1,6 km) – Chambre d'Hôtes
04 79 87 69 48

Km 16,4

Hauteville Lompnes

Auberge de la Praille – Gîte d'étape
04 74 35 29 81

Km 32

Camping des 12 cols (+5 km) – Camping
04 37 86 55 87

Km 32

Le Grand Abergement

La ferme Bertrand (+6 km) – Gîte d'étape
07 77 20 88 88

Km 51,7

Billiat

La ferme de Retord (+5,6 km) – Gîte d'étape
04 50 56 57 02

Km 56,6

Les Plans d'Hotonnes

Les Pelaz (+1 km) – Gîte d'étape
04 79 87 65 73

Km 58,8

Hôtel Restaurant Berthet (+0,3 km)
04 79 87 68 16

Km 58,8

Lochieu

Gîte ONF d'Arvières – Gîte d'étape
04 74 37 59 90

Km 74

Km 93,5