

Le tour du Val de Morteau

GTJ Grandes traversées du Jura

Boucle à pied
80 kms, 3 à 4 jours




La GTJ en boucle, c'est aussi possible ! Venez découvrir le val de Morteau !

Au départ de Morteau (Doubs), cet itinéraire en boucle combine l'itinéraire principal de la GTJ et la variante proposée entre Villers-le-Lac et Les Alliés (Doubs).

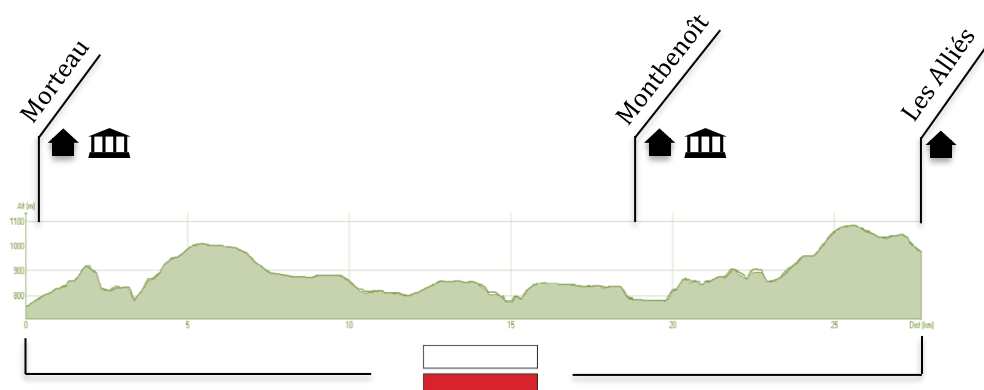
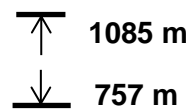
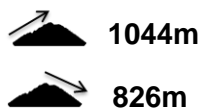
Idéal pour découvrir tous les trésors et les savoir-faire du Pays Horloger.





Etape 1 Morteau – Les Alliés

28 kms



Description :

Pages 146 à 149 du topoguide « La GTJ à pied » (Réf. 512, FFRandonnée, 2017).




Etape 2 Les Alliés – Sur la Roche

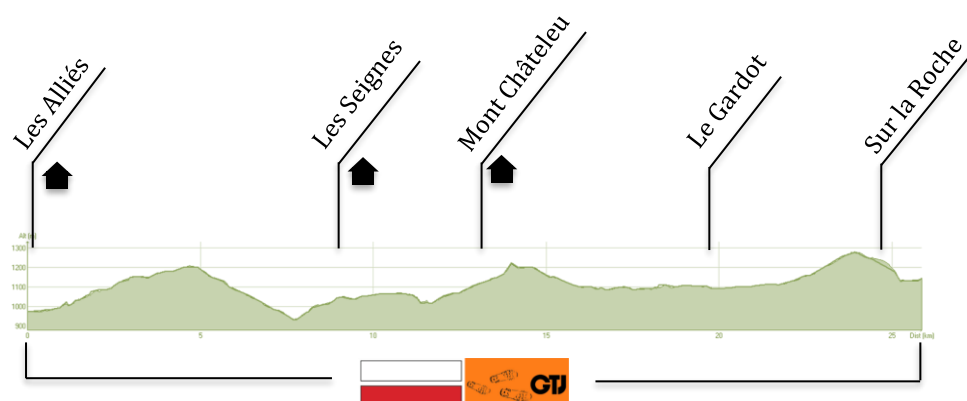
26 kms

 900m

 1275 m

 730 m

 930 m



Description :

Pages 50 à 57 du topoguide « La GTJ à pied » (Réf. 512, FFRandonnée, 2017).



Attention descriptif dans le sens inverse.




Etape 3 Sur la Roche - Morteau

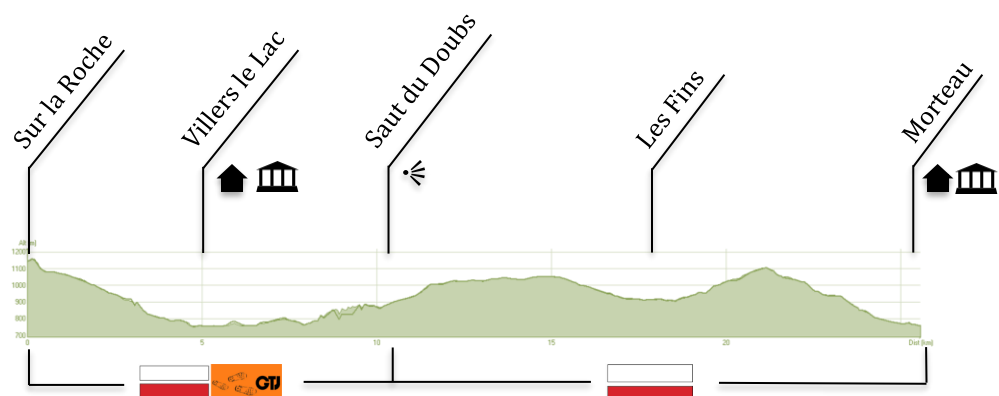
26 kms

 803m

 1156 m

 1109m

 757 m



Description :

Pages 50 - 51 et 144 -145 du topoguide « La GTJ à pied »
(Réf. 512, FFRandonnée, 2017).



Attention p. 51, descriptif dans le sens inverse.



Les services disponibles :

	Infos tourisme	Bus	Gare	Superette	Restaurant	Café	Distributeur de billet	Pharmacie
Morteau	X	X	X	X	X	X	X	X
Montbenoit	X			X	X		X	
Le Vieux Châteleu					X	X		
Sur la Roche					X			
Villers la Lac	X	X		X	X	X	X	X



Liste des hébergements (📍):

	Km 0
Morteau	
Les Montagnards (+2 km) – Hôtel 03 81 67 08 86	Km 0
Le Cul de la Lune (+1,6 km) - Camping 03 81 67 17 52	Km 0
Espace Morteau (+ 1,3 km) – Gîte d'étape 03 81 67 48 72	Km 0
Montbenoît	
Le Sire de Joux – Hôtel Restaurant 03 81 38 10 85	Km 18,5
Hauterive	
La Perdrix (+2,2 km) – Gîte d'étape 03 81 38 12 90	Km 27
Les Alliés	
Les Alliés – Gîte d'étape 03 81 46 33 17	Km 27,5
Les Gras	
Le gîte des Seignes – Chambre d'Hôtes 03 81 68 88 91	Km 37,5
La Maison des Seignes – Maison d'Hôtes 03 81 68 82 20	Km 37,5
L'Auberge du Vieux Châteleu – Gîte d'étape 03 81 67 11 59	Km 42
Villers-le-Lac	
L'Auberge Sur la Roche – Gîte d'étape 03 81 68 08 94	Km 53,5
Le Clos Rondot (+0,4 km) – Gîte d'étape 06 81 70 51 84	Km 58
L'évasion tonique (+1,6 km) – Centre de vacances 03 81 68 02 89	Km 58,5
L'Auberge Franc-Comtoise (+2,2 km) – Chambre d'Hôtes 03 81 68 01 85	Km 60

Retrouvez tous nos hébergements et leurs coordonnées complètes sur www.gtj.asso.fr

Km 80





A ne pas manquer :




 Musée de l'horlogerie - Morteau




 Abbaye de Montbenoit



 Saut du Doubs



 Musée de la montre – Villers le Lac

L'information touristique locale :

Office du tourisme de Montbenoît :
<http://www.tourisme-loue-saugeais.com/>
03 81 38 10 32

Office du tourisme du pays horloger :
<http://ete.pays-horloger.com/accueil-ete.html>
Antenne de Morteau : 03 81 67 18 53
Antenne de Villers le Lac : 03 81 68 00 98