


Entre Doubs et Jura


GTJ Grandes
traversées du Jura

Boucle à VTT 3 jours
59 Km



Pour un week-end de 3 jours à VTT plutôt tranquille, sans le souci du retour au point de départ en fin de randonnée... Idéal pour s'initier à l'itinérance à VTT.







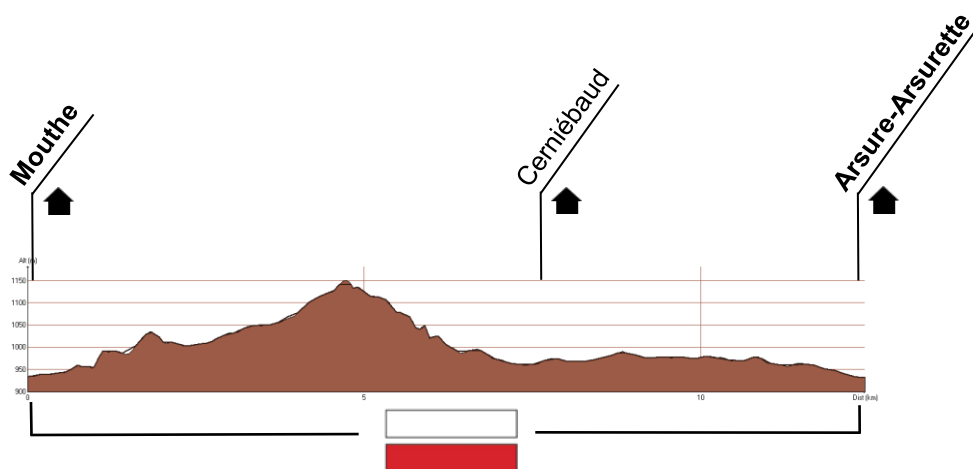
Etape 1

Mouthe - Arsure-Arsurette

12,5 kms

 326 m
 327 m

 1142 m
 932 m




Description :

Pages 70 à 71 du Topoguide « La GTJ à Pied » (Réf. 512, FFRandonnée, 2017).



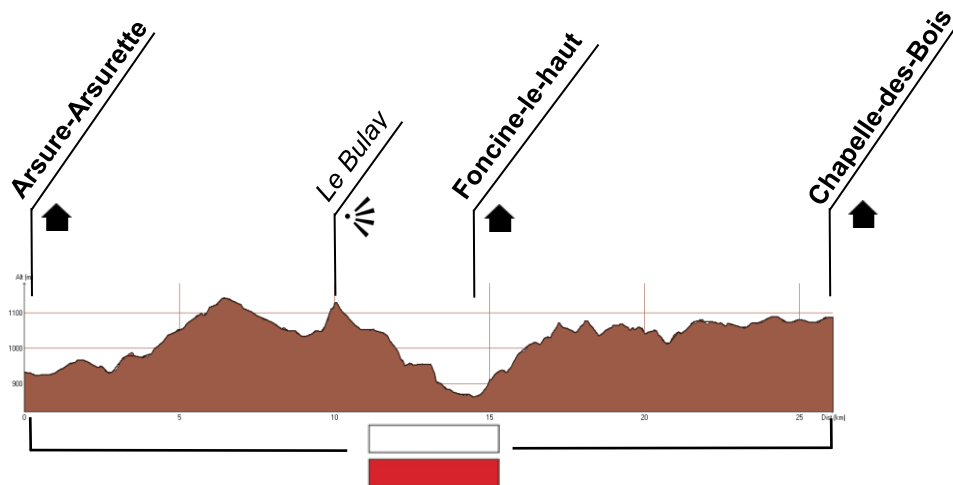
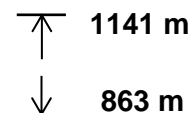

Suivre le balisage pédestre du GR

IGN : 3426 OT



Etape 2 Arsure-Arsurette - Chapelle-des-Bois

26 kms



Description :

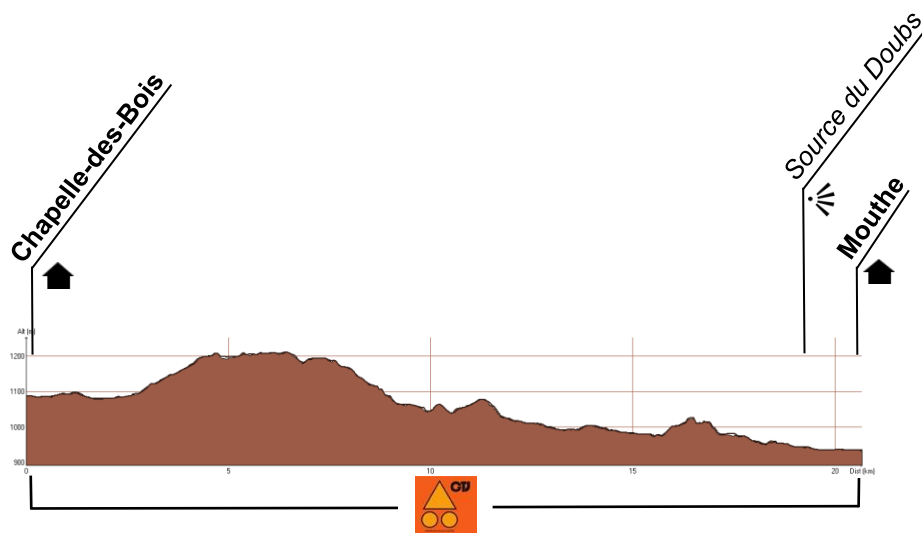
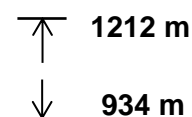
Pages 70 à 79 du Topoguide « La GTJ à Pied » (Réf. 512, FFRandonnée, 2017).

IGN : 3426 OT ; 3326 ET ; 3327 ET



Etape 3 Chapelle-des-Bois - Mouthe

20,7 kms




Description :

Pages 77 à 84 du guide « La GTJ à VTT » (Réf. Grande traversée du Jura à VTT ; édition Chemina, 2015).



Attention p. 77 à 84, descriptif dans le sens inverse

IGN : 3623 OT



Services sur l'itinéraire VTT :

	Infos tourisme	Bus	Gare	Superette	Restaurant	Café	Réparateur/ Loueur VTT	Distributeur de billet	Pharmacie
Mouthe	X			X	X	X	X	X	X
Combe Simon						X			
Arsure-Arsurette						X			
Foncine-le-haut	X	X		X	X	X	X	X	X
Chaux-Neuve		X		X	X	X			
Chapelle-des-bois	X			X	X	X	X		X

L'information touristique locale :

Office du tourisme du Val de Mouthe :

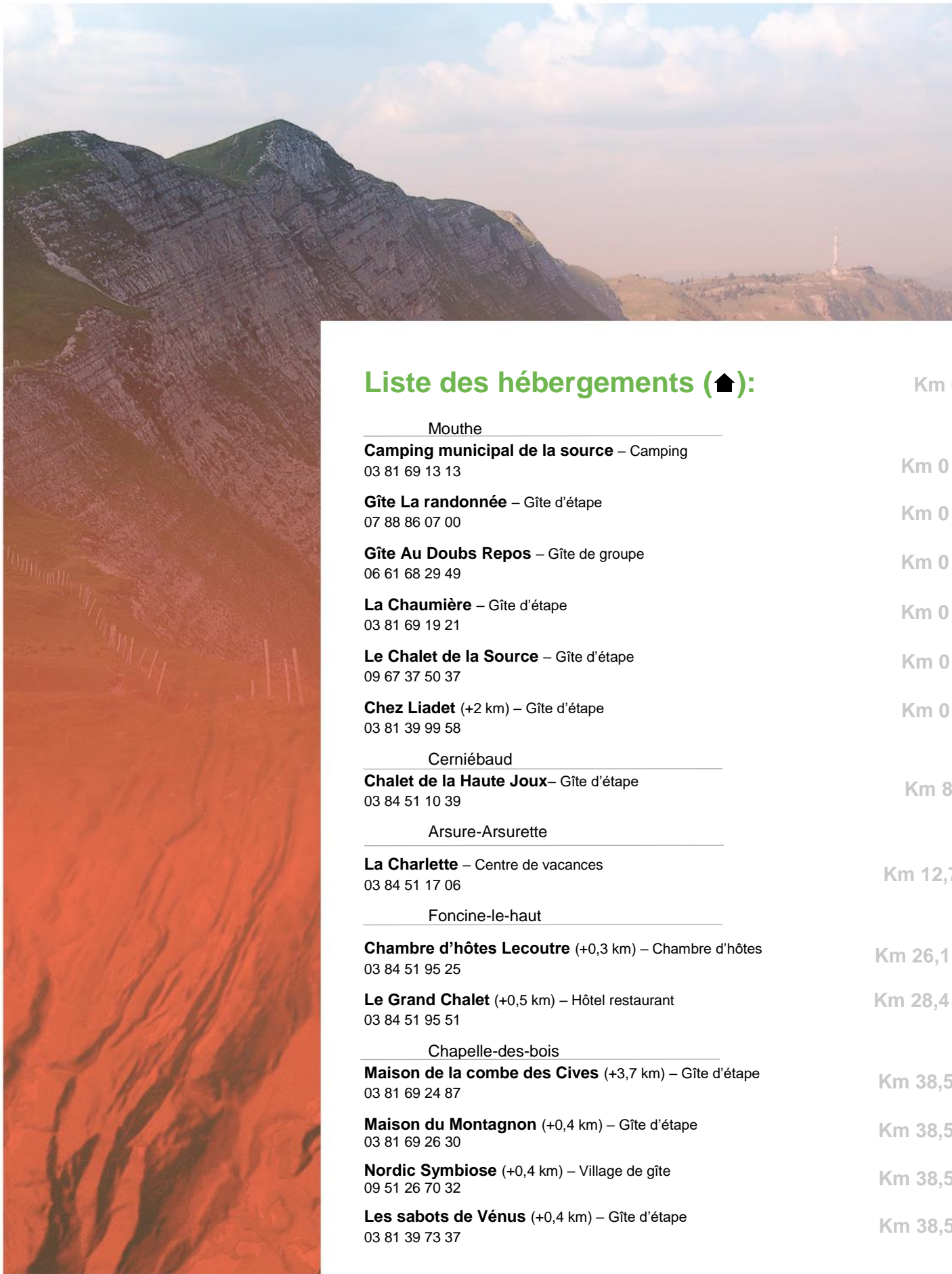
www.ot-mouthe.com

03 81 69 22 78

Office du tourisme de Foncine le Haut

www.juramontsrivieres.fr

03 84 60 15 25



Liste des hébergements (▲):

Km 0

Mouthe

Camping municipal de la source – Camping

03 81 69 13 13

Km 0

Gîte La randonnée – Gîte d'étape

07 88 86 07 00

Km 0

Gîte Au Doubs Repos – Gîte de groupe

06 61 68 29 49

Km 0

La Chaumière – Gîte d'étape

03 81 69 19 21

Km 0

Le Chalet de la Source – Gîte d'étape

09 67 37 50 37

Km 0

Chez Liadet (+2 km) – Gîte d'étape

03 81 39 99 58

Km 0

Cerniébaud

Chalet de la Haute Joux – Gîte d'étape

03 84 51 10 39

Km 8

Arsure-Arsurette

La Charlette – Centre de vacances

03 84 51 17 06

Km 12,7

Foncine-le-haut

Chambre d'hôtes Lecoutre (+0,3 km) – Chambre d'hôtes

03 84 51 95 25

Km 26,1

Le Grand Chalet (+0,5 km) – Hôtel restaurant

03 84 51 95 51

Km 28,4

Chapelle-des-bois

Maison de la combe des Cives (+3,7 km) – Gîte d'étape

03 81 69 24 87

Km 38,5

Maison du Montagnon (+0,4 km) – Gîte d'étape

03 81 69 26 30

Km 38,5

Nordic Symbiose (+0,4 km) – Village de gîte

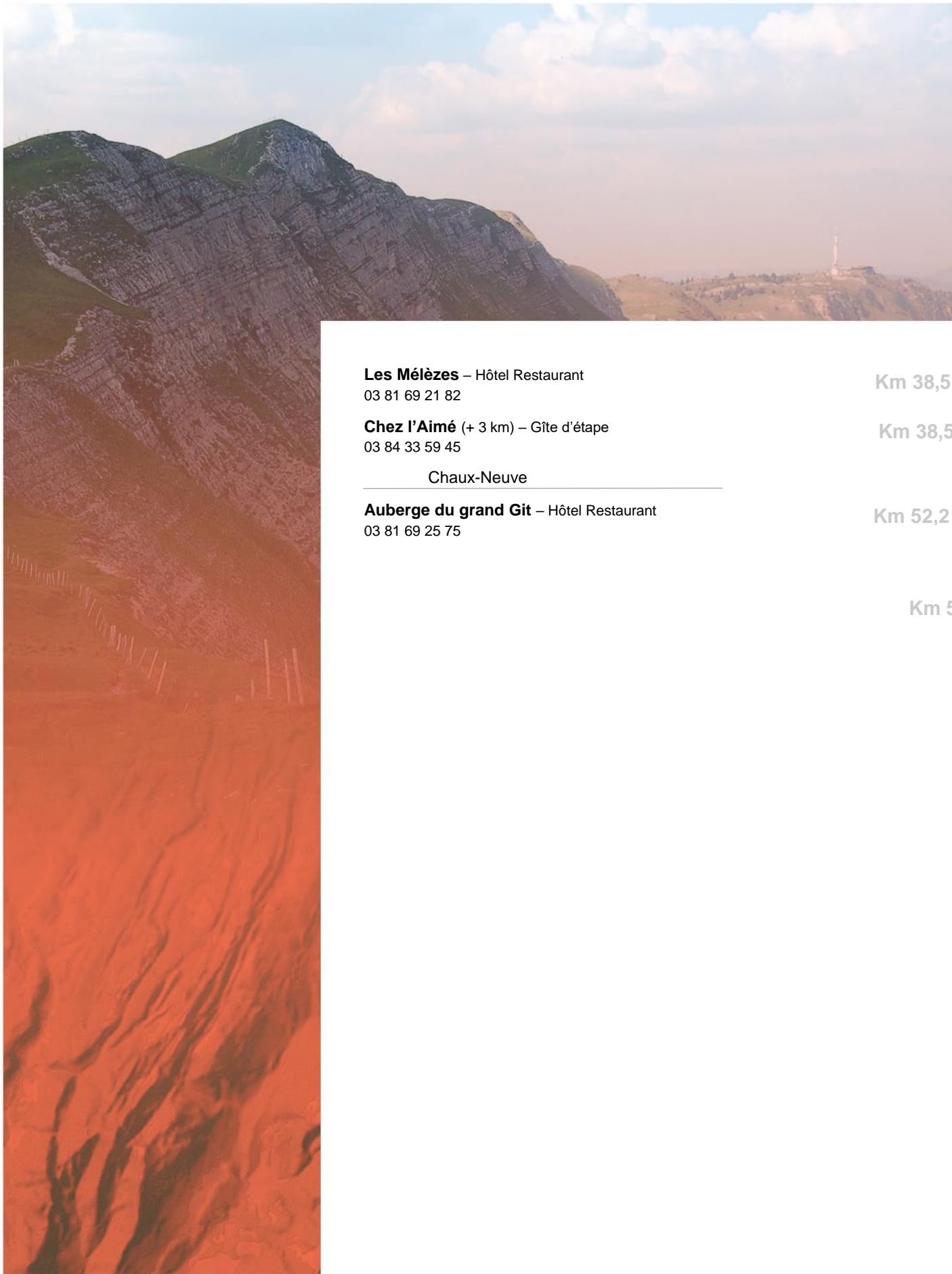
09 51 26 70 32

Km 38,5

Les sabots de Vénus (+0,4 km) – Gîte d'étape

03 81 39 73 37

Km 38,5



Les Mélèzes – Hôtel Restaurant

03 81 69 21 82

Km 38,5

Chez l' Aimé (+ 3 km) – Gîte d'étape

03 84 33 59 45

Km 38,5

Chaux-Neuve

Auberge du grand Git – Hôtel Restaurant

03 81 69 25 75

Km 52,2

Km 59,4