



La traversée nord de Villers le Lac à Mouthe

GTJ Grandes
traversées du Jura

4 jours
83 Km – 2090 m de dénivelé+

La traversée nord de Villers le Lac à Mouthe

Tracée en classique et en skating, cette traversée nord reprend les quatre premiers tronçons de la GTJ à ski. A faire sur trois ou quatre jours selon votre forme, cette partie de la GTJ vous fera découvrir le nord du massif du Jura. Cette traversée vous réserve chaque jour des paysages variés et typiques : les combes d'altitude, les alpages du Mont d'Or et une des grandes forêts d'épicéa du Haut-Doubs.

Il existe de nombreuses possibilités d'hébergement tout au long du parcours.







La traversée nord de Villers le Lac à Mouthe

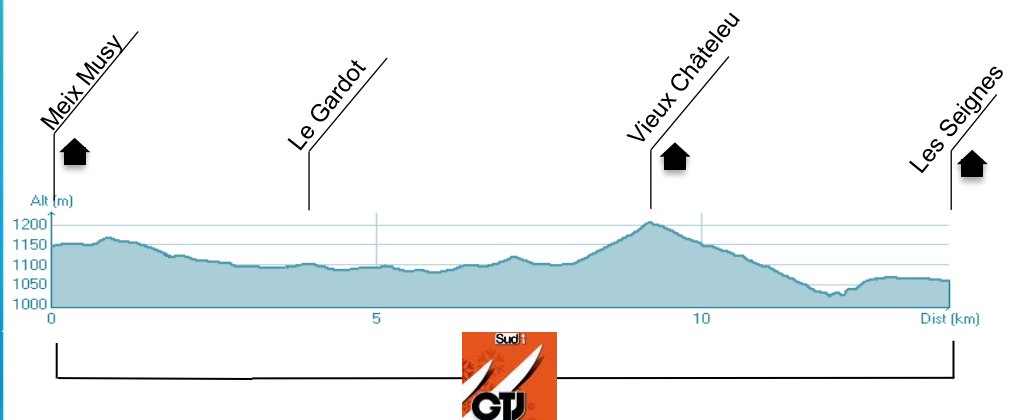
Etape 1

Meix Musy – Les Seignes

13,8 kms

 275 m
 365 m

 1205 m
 1019 m



Description



- Guide pratique de la GTJ à ski pages 10 et 11.
Disponible sur gtj.asso.fr
- Carte ENJ n°2 : Val de Morteau
Disponible sur le site nordique ou en coffret sur gtj.asso.fr

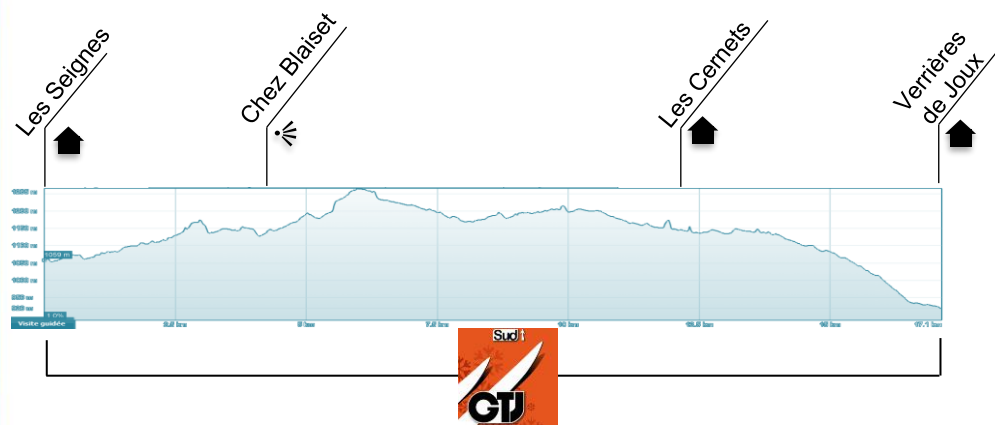
La traversée nord de Villers le Lac à Mouthe

Etape 2 Les Seignes – Verrières de Joux

17,1 kms

 550 m
 700 m

 1265 m
 920 m





Description



- Guide pratique de la GTJ à ski pages 12 et 13.
Disponible sur gtj.asso.fr
- Carte ENJ n°4 : Pontarlier - Larmont
Disponible sur le site nordique ou en coffret sur gtj.asso.fr

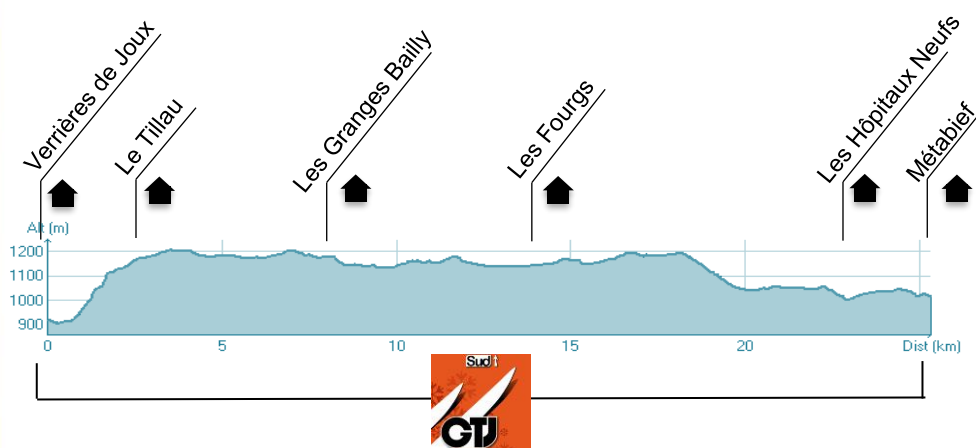
La traversée nord de Villers le Lac à Mouthe

Etape 3 Verrières de Joux – Métabief

25,4 kms

 650 m
 560 m

 1204 m
 905 m



Description

- Guide pratique de la GTJ à ski pages 14 et 15.
Disponible sur gtj.asso.fr
- Carte ENJ n°4 : Pontarlier - Larmont
Disponible sur le site nordique ou en coffret sur gtj.asso.fr
- Carte ENJ n°5 : Métabief – Mont d'Or – Les Fourgs
Disponible sur le site nordique ou en coffret sur gtj.asso.fr

GTJ Grandes
traversées du Jura

4 jours
83 Km – 2090 m de dénivelé+


La traversée nord de Villers le Lac à Mouthe

Etape 4 Métabief – Mouthe

24,5 kms

640 m
710 m

1335 m
943 m



Description

- Guide pratique de la GTJ à ski pages 16 et 17.
Disponible sur gtj.asso.fr
- Carte ENJ n°5 : Métabief – Mont d'Or – Les Fourgs
Disponible sur le site nordique ou en coffret sur gtj.asso.fr
- Carte ENJ n°6 : Val de Mouthe
Disponible sur le site nordique ou en coffret sur gtj.asso.fr

La traversée nord de Villers le Lac à Mouthe

Services sur la GTJ à Ski	Infos tourisme	Bus	Gares	Taxi	Ravitaillement	Restaurant	Café	Distributeur de billet	Pharmacie	Loueur ski
	Villers-le-Lac	x	x		x	x	x	x	x	x
Sur la Roche						x				
Le Vieux Châteleu						x	x			
Les Seignes										
Les Petits Cernets						x	x			
Verrières de Joux		x			x	x	x			
Les Fourgs	x				x	x	x	x		
METABIEF	x	x		x	x	x	x	x	x	x
Les Hôpitaux Neufs	x	x			x	x	x	x	x	x
Longevilles Mont d'Or					x	x	x			x
Rochejean					x	x	x			x
MOUTHE	x				x	x	x	x	x	x

La traversée nord de Villers le Lac à Mouthe

Liste des hébergements (🏠):

Km 0

Morteau

Les Montagnards (+9 km) – Hôtel
03 81 67 08 86

Km 0

Espace Morteau (+9 km) – Gîte d'étape
03 81 67 48 72

Km 0

Villers le Lac

Auberge Franc Comtoise (+10 km) – Gîte d'étape
03 81 68 01 85

Km 0

L'Evasion Tonique (+9 km) – Centre de vacances
03 81 68 02 89

Km 0

Le Clos Rondot (+6 km) – Gîte d'étape
06 81 70 51 84

Km 0

Hôtel Les Cygnes (+7 km) – Hôtel Restaurant
03 81 68 01 20

Km 0

Auberge Sur la Roche (+1,5 km) – Gîte d'étape
03 81 68 08 94

Km 0

Le Vieux Châteleu

Auberge Le Vieux Châteleu – Gîte d'étape
03 81 67 11 59

Km 9,1

Les Seignes

La Maison des Seignes – Maison d'hôtes
03 84 34 64 00

Km 13,9

Gîte Les Seignes – Chambres d'hôtes
03 84 34 64 00

Km 13,9

Les Verrières - Les Cernets

Auberge Les Cernets - Hôtel Restaurant
0041 (0)32 86 61 265

Km 26,3

Les Verrières de Joux

Hôtel Le Tillau – Gîte d'étape
03 81 69 46 72

Km 33,6

Les Fourgs

Les Granges Bailly – Gîte d'étape
03 81 69 49 03

Km 38,8

Les Grands Prés (+1,2 km) – Chambres d'hôtes
03 81 69 57 42

Km 44,5

La traversée nord de Villers le Lac à Mouthe

L'Hermitage (+0,5 km) – Restaurant 03 81 69 48 31	Km 44,5
<hr/> Les Hôpitaux Neufs <hr/>	
L'Emallerie (+0,8 km) – Chambres d'hôtes 03 81 49 21 63	Km 54,8
Camping Le Miroir (+0,8 km) – Camping 03 81 49 10 64	Km 54,8
<hr/> Métabief <hr/>	
Les Sapins de l'Amitié (+0,5 km) – Centre de vacances 03 81 49 13 26	Km 57,2
Etoile des Neiges (+1 km) – Hôtel Restaurant 03 81 49 11 21	Km 57,2
Géraniums et neige fraîche (+1 km) – Chambres d'hôtes 03 81 49 12 77	Km 57,2
<hr/> Longeville Mont d'Or <hr/>	
Les Sapins (+0,7 km) – Hôtel Restaurant 03 81 49 90 90	Km 62,5
La Roche du Trésor (+1,4 km) – Centre de vacances 03 81 49 90 67	Km 62,5
<hr/> Rochejean <hr/>	
La Batailleuse (+3,6 km) – Centre de vacances 03 81 49 91 84	Km 62,5
La Petite Echelle (+0,7 km) – Refuge 03 81 49 93 40	Km 70
<hr/> Mouthe <hr/>	
La Randonnée (+1,7 km) – Gîte d'étape 07 88 86 07 00	Km 82
Le Bonington (+1,7 km) – Gîte d'étape 06 61 68 29 49	Km 82
La Chaumière (+1 km) – Chambres d'hôtes 03 81 69 19 21	Km 83,3
Chez Liadet (+3,2 km) – Gîte d'étape 03 81 39 99 58	Km 83,3

Km 83

La traversée nord de Villers le Lac à Mouthe

L'information touristique locale :

Office de tourisme Pays Horloger :

<http://www.pays-horloger.com/>

Antenne Morteau : 03 81 67 18 53

Antenne Villers le Lac : 03 81 68 00 98

Info neige : 09 80 08 63 49

Office de tourisme de Montbenoît :

<http://www.tourisme-loue-saugeais.com/>

+33 (0)3 81 38 10 32

Office de tourisme de Pontarlier :

<http://www.pontarlier.org/>

+33 (0)3 81 46 48 33

Office de tourisme des Fourgs :

<http://www.les-fourgs.com/>

+33 (0)3 81 69 44 91

Office de tourisme Station de Métabief :

<http://www.tourisme-metabief.com/>

+33 (0)3 81 49 13 81

Office de tourisme Val de Mouthe :

<http://www.otmouthe.fr/>

+33 (0)3 81 69 22 78