Entre lacs et vignobles
10 jours

Le Frasnois - Le Petit Cernois – Le bief de la Chaille - Le Lac des Rouges Truites - Sirod - Crouzet Migette - Les Planches Vers Arbois - Les Bordes - Lavigny - Boissia – Le Frasnois

Crédits photo : CRTE Franche-Comté, GTJ, Ecurie des 4 Lacs

GTJ Grandes traversées du Jura

10 jours
293,3 Km – 7820 m de dénivelé +

T. 03 84 51 51 51 / M. info@gtj.asso.fr / www.gtj.asso.fr

Entre lacs et vignobles - 10 jours

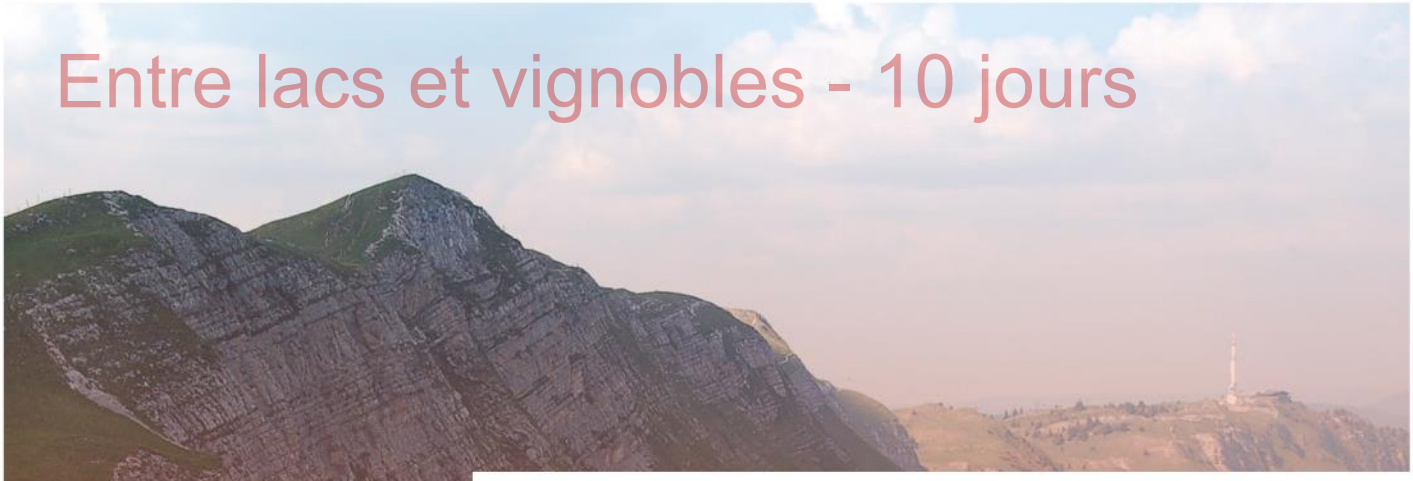

Du pays des lacs aux vignobles jurassiens, en traversant les forêts sombres de sapins et d'épicéas, laissez-vous surprendre par la diversité des paysages que vous réserve cette boucle de 10 jours pour découvrir le jura, au rythme des sabots …

GTJ Grandes traversées du Jura

T. 03 84 51 51 51 / M. info@gtj.asso.fr / www.gtj.asso.fr

ETAPE 1
Le Frasnois (La Fromagerie) – Le Petit Cernois

19 kms	↗	600 m	↑	1060 m
	↘	350 m	↓	740 m



Description

Pages 81 à 84 du topoguide « La GTJ à cheval ».

Cartes IGN du secteur : 3327 OT ; 3327 ET

GTJ Grandes traversées du Jura

T. 03 84 51 51 51 / M. info@gtj.asso.fr / www.gtj.asso.fr

Pas à pas des poteaux directionnels

Vous passerez devant chacun d'eux sur votre trajet.

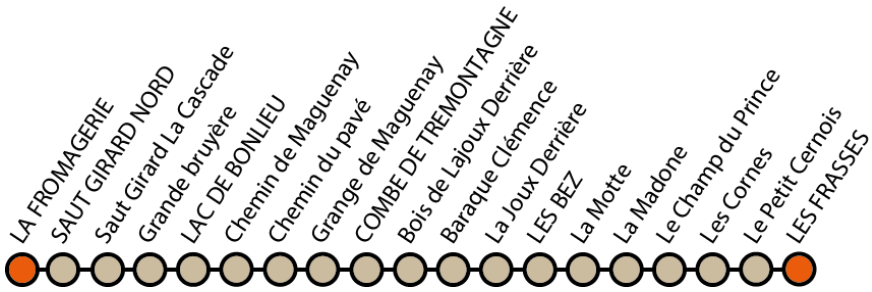

GTJ Grandes traversées du Jura

T. 03 84 51 51 51 / M. info@gtj.asso.fr / www.gtj.asso.fr

ETAPE 2
Le Petit Cernois – Le bief de la Chaille

32,5 kms	↗	1150 m	↑	1275 m
	↘	2000 m	↓	495 m

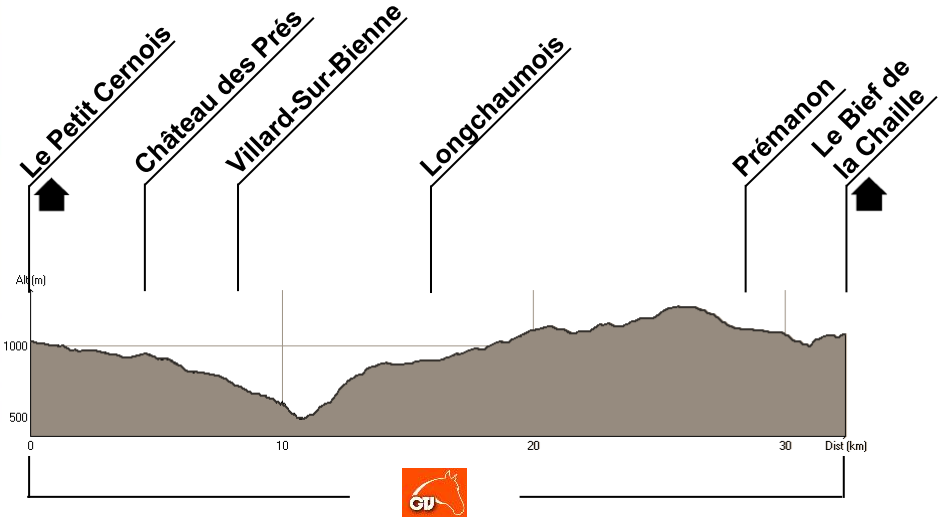

Description

Pages 85 à 90 du topoguide « La GTJ à cheval ». Attention, suivre le nouvel itinéraire par Château des Prés et Longchaumois.

Carte IGN du secteur : 3327 ET

GTJ Grandes traversées du Jura

T. 03 84 51 51 51 / M. info@gtj.asso.fr / www.gtj.asso.fr

Pas à pas des poteaux directionnels

Vous passerez devant chacun d'eux sur votre trajet.

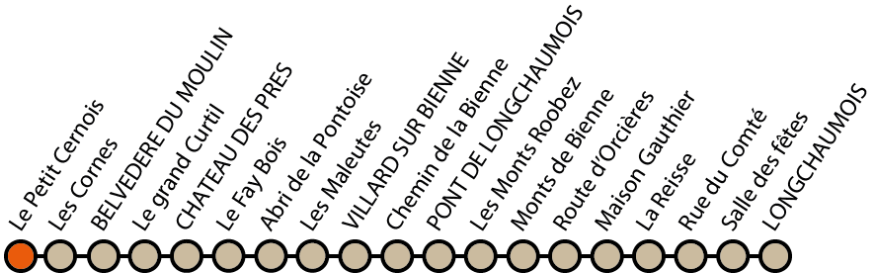

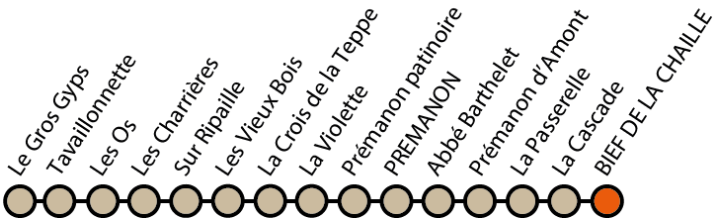

GTJ Grandes traversées du Jura

T. 03 84 51 51 51 / M. info@gtj.asso.fr / www.gtj.asso.fr

ETAPE 3
Le bief de la Chaille - Le lac des Rouges Truites

32,5 kms	↗	845 m	↑	1275 m
	↘	1000 m	↓	880 m

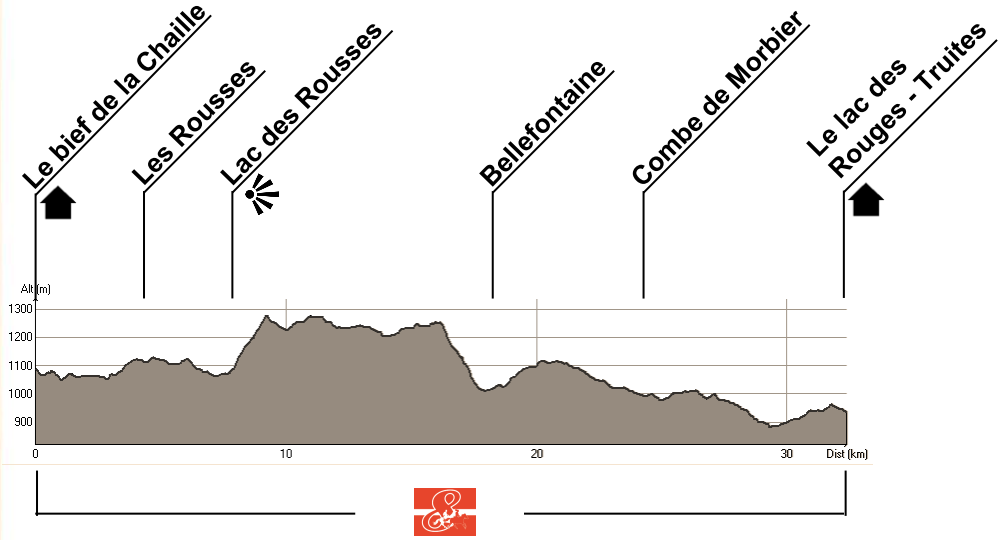

Description

Cartes IGN du secteur : 3327 ET ; 3326 ET

Grandes traversées du Jura

T. 03 84 51 51 51 / M. info@gtj.asso.fr / www.gtj.asso.fr

Pas à pas des poteaux directionnels

Vous passerez devant chacun d'eux sur votre trajet.

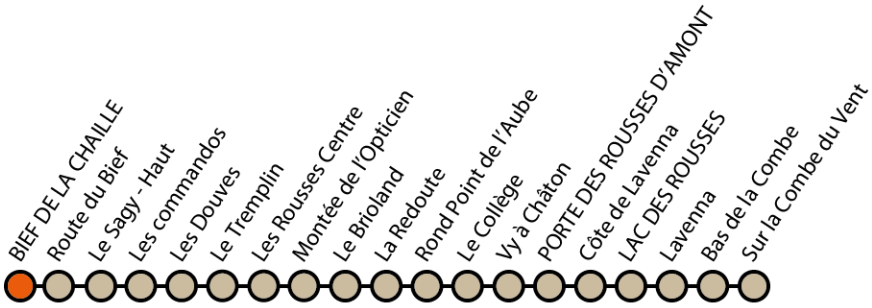

GTJ Grandes traversées du Jura

T. 03 84 51 51 51 / M. info@gtj.asso.fr / www.gtj.asso.fr

ETAPE 4
Le Lac des Rouges Truites - Sirod

21,8 kms	↗	545 m	↑	945 m
	↘	890 m	↓	530 m

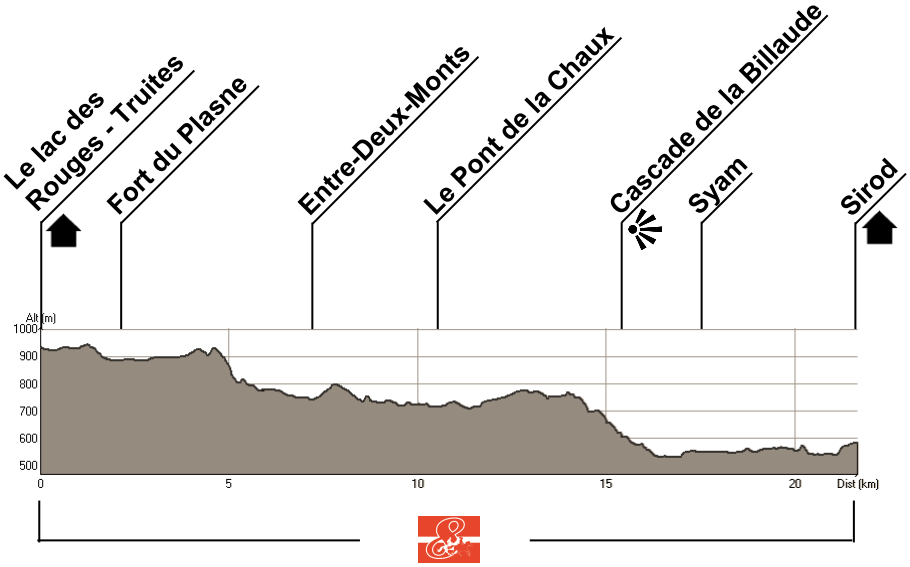

Description

Carte IGN du secteur : 3326 ET

GTJ Grandes traversées du Jura

Pas à pas des poteaux directionnels

Vous passerez devant chacun d'eux sur votre trajet.

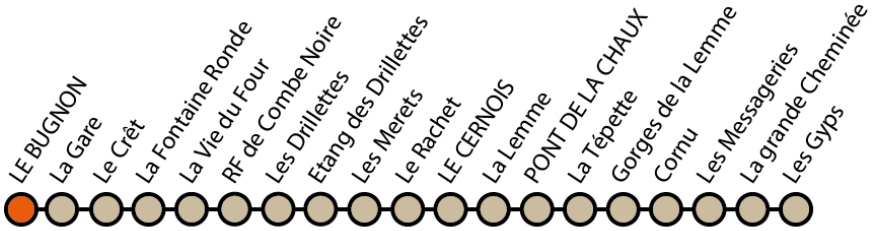

Grandes traversées du Jura

T. 03 84 51 51 51 / M. info@gtj.asso.fr / www.gtj.asso.fr

ETAPE 5
Sirod – Crouzet Migette

42,5 kms	1230 m	870 m
	1190 m	580 m

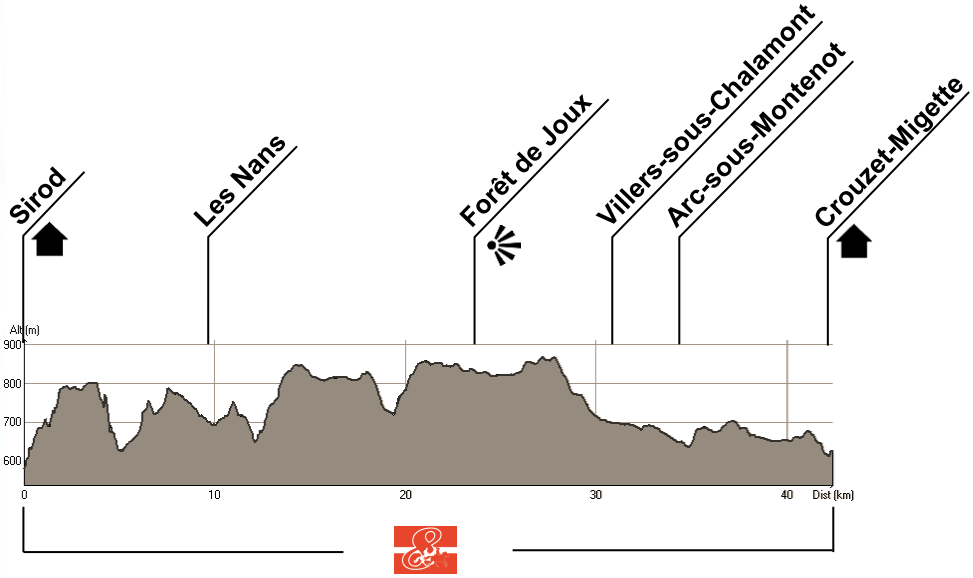

Description

Cartes IGN du secteur : 3326 ET ; 3325 OT

Attention, étape longue avec un dénivelé important, adaptez votre heure de départ en conséquence.
Une bonne capacité physique du cheval et du cavalier est indispensable.

Pas à pas des poteaux directionnels

Vous passerez devant chacun d'eux sur votre trajet.

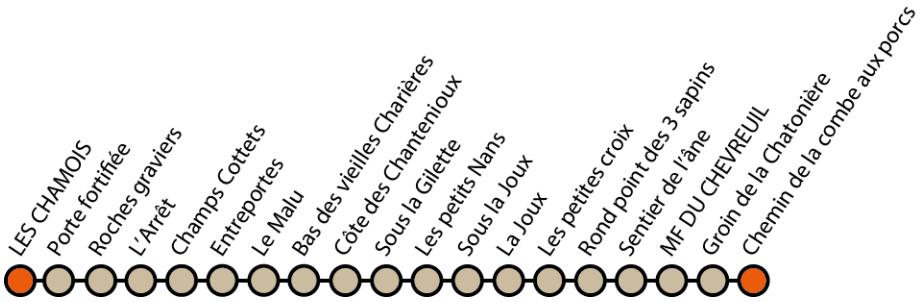

Après avoir passé le poteau « Chemin de la combe aux porcs », les poteaux ne sont pas référencés ; les villages étapes sont : Villers-sous-Chalamont ; Arc-sous-Montenot puis Crouzet-Migette.

GTJ Grandes traversées du Jura

T. 03 84 51 51 51 / M. info@gtj.asso.fr / www.gtj.asso.fr

ETAPE 6
Crouzet-Migette – Les Planches-près-Arbois

30 kms	↗	**700 m**	↑	**740 m**
	↘	**1000 m**	↓	**325 m**



Description

Pages 51 à 56 du topoguide « La GTJ à cheval ».

Carte IGN du secteur : 3325 OT

GTJ Grandes traversées du Jura

Pas à pas des poteaux directionnels

Vous passerez devant chacun d'eux sur votre trajet.

Grandes traversées du Jura

T. 03 84 51 51 51 / M. info@gtj.asso.fr / www.gtj.asso.fr

ETAPE 7
Les Planches-près-Arbois – Les Bordes

29 kms	↗	**1000 m**	↑	**595 m**
	↘	**950 m**	↓	**315 m**

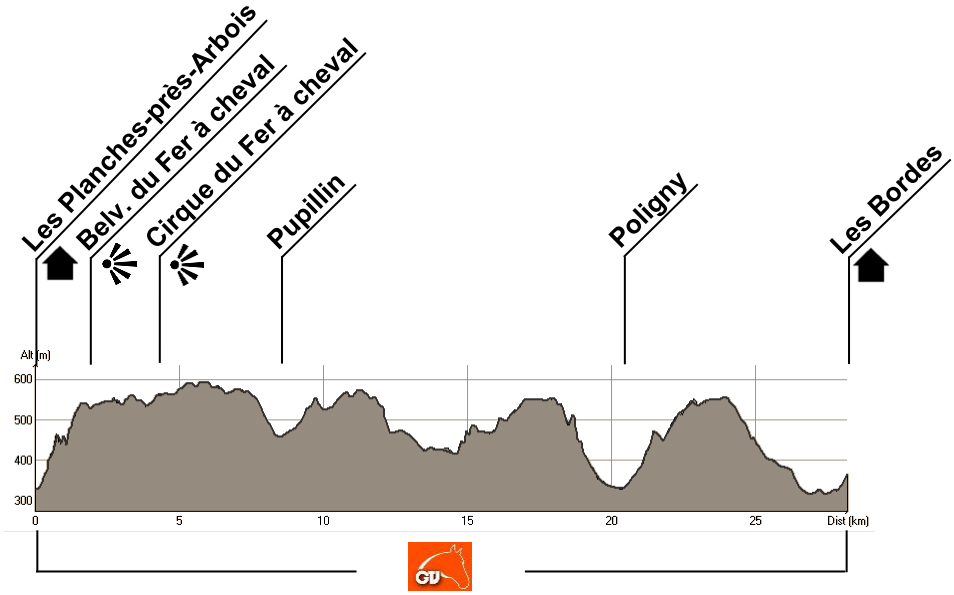

Description

Pages 57 à 62 du topoguide « La GTJ à cheval ».

Cartes IGN du secteur : 3325 OT ; 3226 ET

GTJ Grandes traversées du Jura

Pas à pas des poteaux directionnels

Vous passerez devant chacun d'eux sur votre trajet.



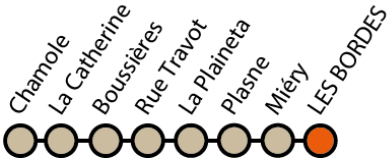

GTJ Grandes traversées du Jura

T. 03 84 51 51 51 / M. info@gtj.asso.fr / www.gtj.asso.fr

ETAPE 8
Les Bordes - Lavigny

22 kms	↗	500 m	↑	520 m
	↘	500 m	↓	250 m



Description

Pages 63 à 68 du topoguide « La GTJ à cheval ».

Carte IGN du secteur : 3226 ET

GTJ Grandes traversées du Jura

Pas à pas des poteaux directionnels

Vous passerez devant chacun d'eux sur votre trajet.

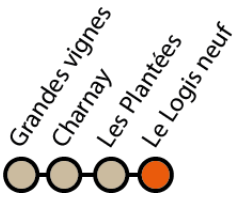

Grandes traversées du Jura

T. 03 84 51 51 51 / M. info@gtj.asso.fr / www.gtj.asso.fr

ETAPE 9
Lavigny - Boissia

32 kms	↗	500 m	↑	550 m
	↘	400 m	↓	350 m

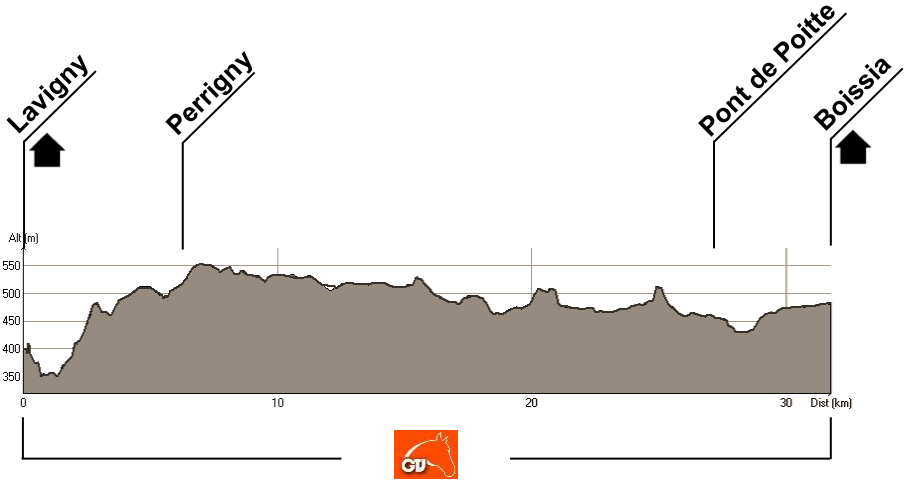

Description

Pages 69 à 74 du topoguide « La GTJ à cheval ».

Cartes IGN du secteur : 3226 ET ; 3327 OT

GTJ Grandes traversées du Jura

Pas à pas des poteaux directionnels

Vous passerez devant chacun d'eux sur votre trajet.

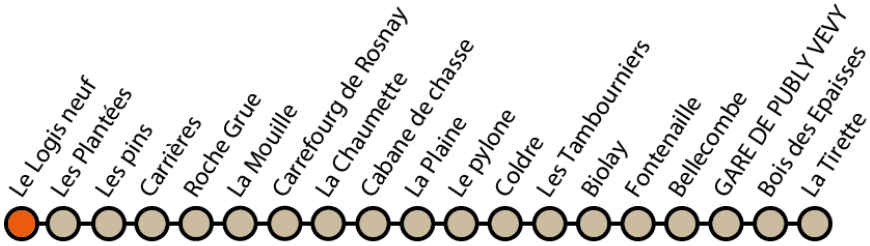

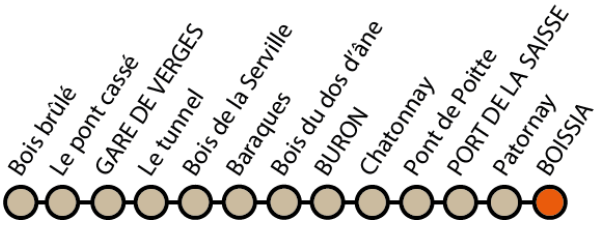

GTJ Grandes traversées du Jura

T. 03 84 51 51 51 / M. info@gtj.asso.fr / www.gtj.asso.fr

ETAPE 10
Boissia – La Fromagerie

32 kms	↗	750 m	↑	840 m
	↘	450 m	↓	460 m

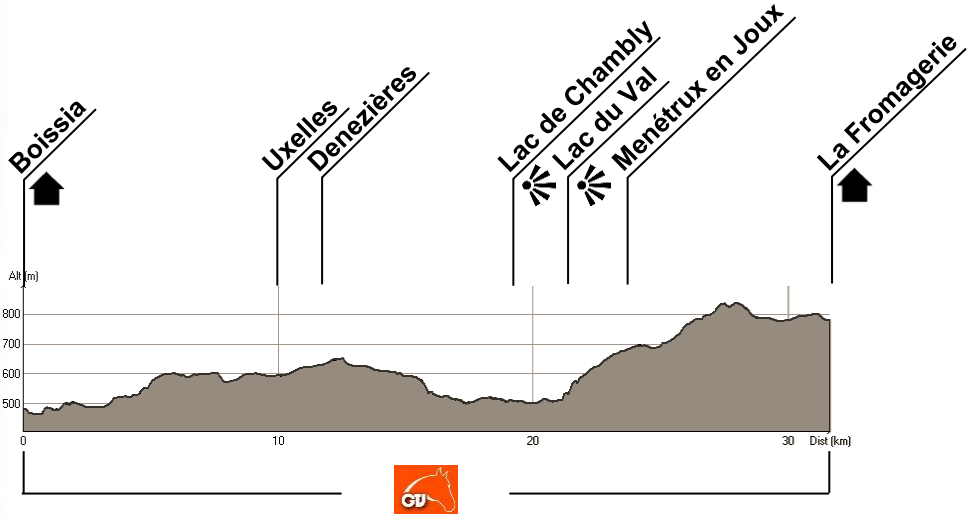

Description

Pages 75 à 80 du topoguide « La GTJ à cheval ».

Cartes IGN du secteur : 3327 OT ; 3326 ET

GTJ Grandes traversées du Jura

Pas à pas des poteaux directionnels

Vous passerez devant chacun d'eux sur votre trajet.

Grandes traversées du Jura

T. 03 84 51 51 51 / M. info@gtj.asso.fr / www.gtj.asso.fr

LISTE DES HÉBERGEMENTS

Le Frasnois (La Fromagerie) — Km 0

L'éolienne - Gîte d'étape
03 84 25 50 60

Le Petit Cernois — Km 19

L'Ermitage des Frasses - Gîte d'étape
03 84 60 49 97

Le bief de la Chaille — Km 51,5

Ferme équestre la Pelaisse – Gîte d'étape
03 84 60 63 85

La Grenotte - Gîte d'étape
03 84 60 54 82

Le Lac des Rouges Truites — Km 84

Le Bugnon - Gîte d'étape
03 84 60 20 21

Sirod — Km 105,8

Les Chamois - Gîte d'étape
03 84 51 89 13

Crouzet Migette — Km 148,3

Ferme équestre du Pont du Diable - Gîte d'étape
03 81 49 54 93

GTJ Grandes traversées du Jura

Les Planches-près-Arbois — Km 178,3

Gîte des Planches-près-Arbois - Gîte d'étape
03 84 66 29 64

Les Bordes — Km 207,3

La Maison du Haut - Gîte d'étape
03 84 37 35 19

Lavigny — Km 229,3

Gîte du Logis Neuf - Gîte d'étape
03 84 25 32 21

Boissia — Km 261,3

Camping La Prairie - Camping
03 84 48 34 39

Le Frasnois (La Fromagerie) — Km 293,3

L'éolienne - Gîte d'étape
03 84 25 50 60

GTJ Grandes traversées du Jura

Infos balisage Jura Grand Huit

- Balisage trait jaune PR® lorsque le Grand Huit est seul
- Balisage GR®, GRP® ou PR® lorsque le Grand Huit est commun à l'un des itinéraires.
- Autocollant Grand Huit sur les lames de signalétiques directionnelles situées aux intersections du réseau

⚠ Il est vivement conseillé de reporter l'itinéraire sur une carte IGN ou d'importer la trace sur un GPS.

GTJ Grandes traversées du Jura

T. 03 84 51 51 51 / M. info@gtj.asso.fr / www.gtj.asso.fr