





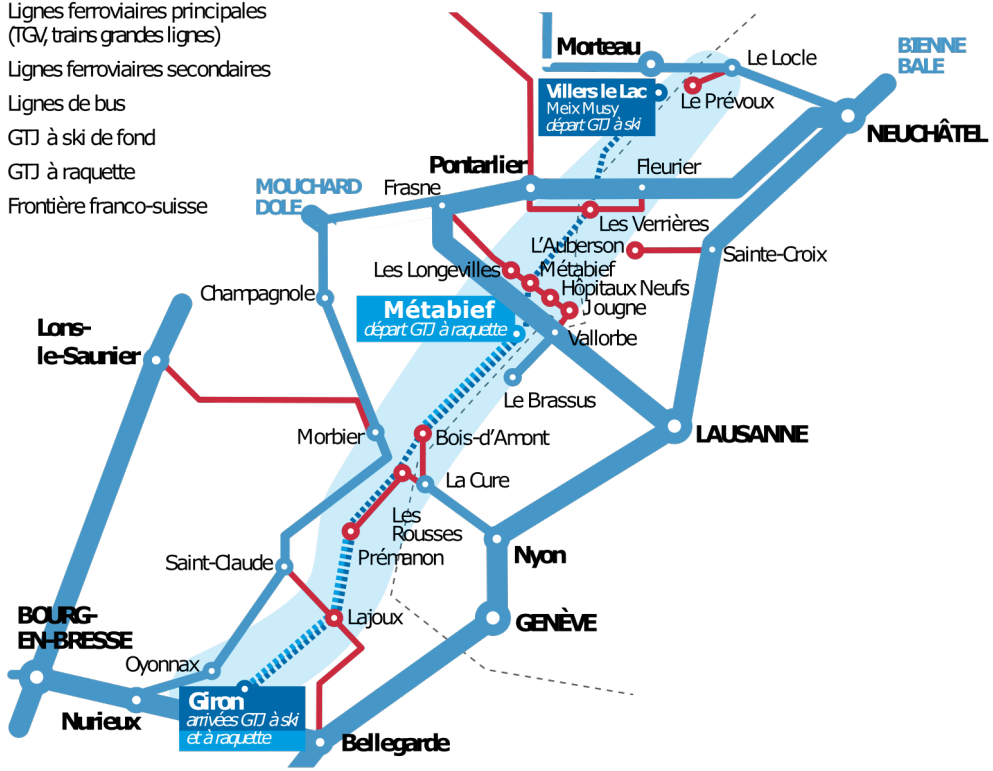


# GTJ à ski de fond > 185 km    GTJ à raquette > 150 km

De Villers le Lac à Giron

De Métabief à Giron + Tour du Plateau de Retord

-  Lignes ferroviaires principales (TGV, trains grandes lignes)
-  Lignes ferroviaires secondaires
-  Lignes de bus
-  GTJ à ski de fond
-  GTJ à raquette
-  Frontière franco-suisse



## Accès aux GTJ ski et raquette

		Approche		"Dernier kilomètre"						
Ski	Raq.	Accès à	Depuis	Détails	Accès à l'itinéraire			Km GTJ ski	Km GTJ raq.	
		Villes portes accessibles en transport en commun	Lieux accessibles toutes gares	Ligne de train, de bus	Détails / Chemin à prendre pour rejoindre la GTJ	Distance	Lieu de jonction avec la GTJ	Topo 2018	Topo 2015	
		Le Prévoux	Le Locle	Bus ligne 381 Le Locle / La Brévine	<b>A ski</b> : A 50 m en aval de l'arrêt "Haut du Prévoux", prendre la piste sur la gauche permettant de rejoindre le lieu-dit "Sur la Roche" et rallier le Meix Musy. Possibilité d'aller au Gardot via Le Cerneux-Péquignot.	2,7 km 6,3 km	Le Meix Musy Le Gardot	0 4		
		Les Verrières de Joux	Pontarlier Fleurier	Bus ligne NFB 590	Sur place	Sur place	Les Verrières de Joux	30		
		L'auberson	Sainte-Croix	Bus ligne 615 L'Auberson / Sainte Croix	<b>A ski</b> : Depuis l'arrêt "Chemin du Carré" (départ des pistes) ou "La Grande Borne" (frontière), rejoindre la GTJ aux Fourgs (La Coupe) via les pistes transfrontalières.	5 km	La Coupe (Les Fourgs)	44		
		Les Hôpitaux Neufs	Frasne (gare TGV) Vallorbe	Bus SNCF Frasne / Vallorbe Navette station de Métabief (vacances uniquement)	Sur place	Sur place	Les Hôpitaux Neufs	55		
		Métabief						Métabief	57	0
		Les Longevilles			<b>A ski</b> : prendre la liaison "Le Village" pour rejoindre la GTJ.	900 m		Les Longevilles	62	/
		Morbier	Dole / Saint-Claude Lons le Saunier	TER ligne Pontarlier / Saint-Claude / Dole Bus ligne LR 309 Lons / Morez	Depuis la gare, rejoindre à pied La Combe des Marais via la rue Germain Paget (2,5 km). A ski, prendre la piste rouge Les Cernois puis la liaison jusque Bellefontaine - Les Mandrillons <u>GTJ Raquette</u> : Depuis la gare, rejoindre à pied La Combe Froide via la rue Germain Paget (1,5 km). Suivre les pistes raquette "La Bucle", Les Briolettes" et "La Roche Devant" jusqu'à Bellefontaine et rejoindre la GTJ aux Lacs.	11 km 7,5 km	Bellefontaine	114	47	
		Le Brassus	Vallorbe	Train ligne Vallorbe / Le Brassus	<b>A ski</b> : prendre la piste transfrontalière en direction de Bois d'Amont via le Chalet du Carroz.	8 km	Bois d'Amont	126	53	
		La Cure	Nyon	Train 155 Nyon / St Cergue / La Cure	<u>GTJ Ski</u> : Sortir de La Cure en direction de Bois d'Amont et prendre la piste rouge le Crêt des Landes sur 700 m pour rejoindre la GTJ <u>GTJ Raquette</u> : Traverser La Cure par la rue du Mont Fier. Traverser la RN5 et rejoindre la GTJ qui passe dans le champ de neige tout droit à 100 m	1,2 km 400 m	Les Rousses	135	65	
		Bois d'Amont	Villages de la station des Rousses	Ski bus	Accès GTJ Ski et Raquette à Bois d'Amont, Les Rousses et la Darbella. De Lamoura, jonction avec la GTJ ski à Lajoux via liaison Combe du Lac ou à la Frasse via piste bleu Le Boulu.	Sur place	Bois d'Amont	126	53	
		Les Rousses				Sur place	Les Rousses	135	63	
		Prémanon				3,5 km	La Darbella	141	70	
		Lamoura				3,5 km	Lajoux	156	84	
		Lajoux	Saint-Claude La Pesse	Bus ligne LR 305 Saint-Claude / Mijoux Navette "Gélinotte"	Sur place	Sur place	Lajoux	156	84	
		La Pesse	Saint-Claude, Lajoux	Navette "Gélinotte" (uniquement pendant les vacances de février)	GTJ Ski : Du village, prendre les pistes en direction de la borne au lion GTJ Raquette : Sur place	3,5 km Sur place	Le Berbois La Pesse	176	103	
		Bellegarde sur Valserine	Genève, Paris, Lyon Culoz, Bourg en Bresse, Gex	TGV et/ou TER	Taxi	20 km	Giron	185	116	